

## CHIFFRES CLÉS



Le contrat local de santé (CLS) est un outil porté conjointement par l'agence régionale de santé (ARS) et une collectivité territoriale pour réduire les inégalités territoriales et sociales de santé. Il est l'expression des dynamiques locales partagées entre acteurs et partenaires sur le terrain pour mettre en œuvre des actions, au plus près des populations.

### CARACTÉRISTIQUES SOCIO-DÉMOGRAPHIQUES

**52983**

**1,27%**

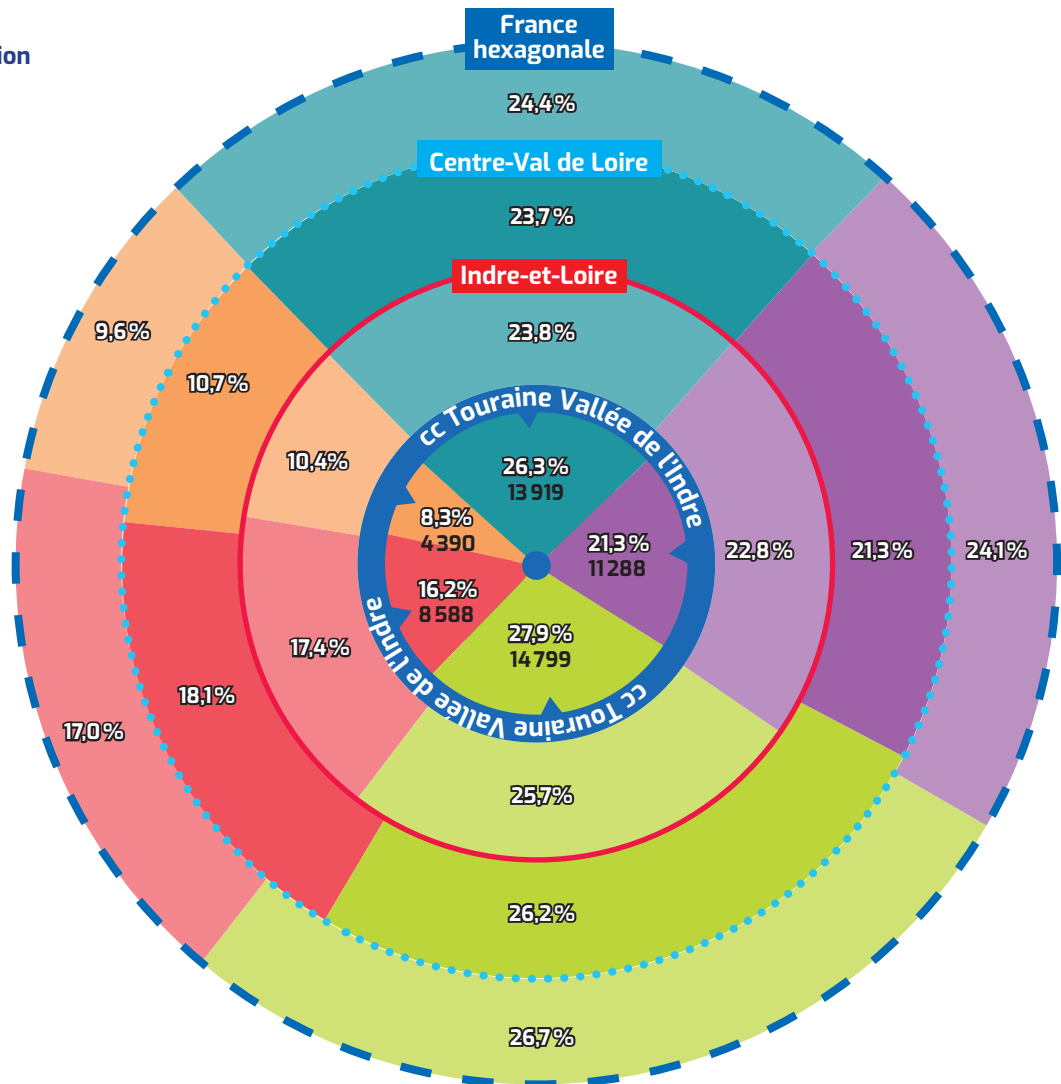
HABITANTS EN 2018

PAR AN SUR LA PÉRIODE 2013-2018

#### Pourcentage de population par tranche d'âge

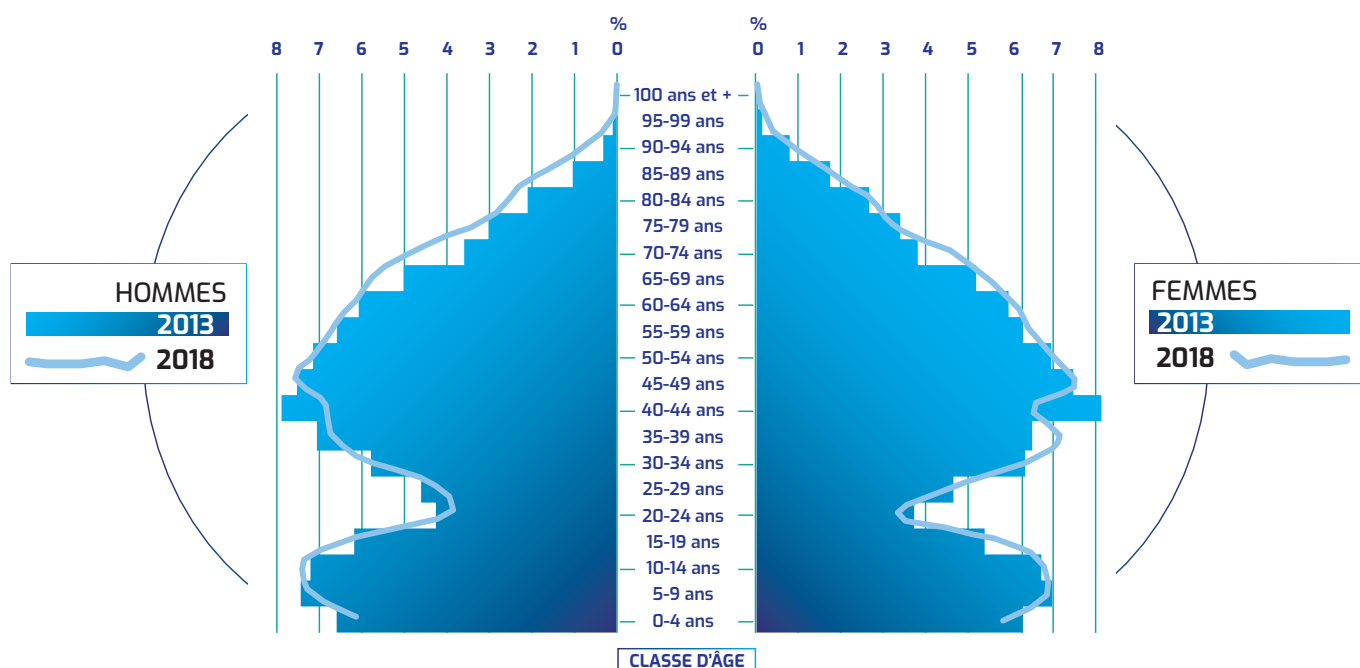
- Moins de 20 ans
- 20-39 ans
- 40-59 ans
- 60-74 ans
- 75 ans ou plus

21,3% Pourcentage  
11 288 Effectif



Source: Insee RP2018 - Exploitation: ORS Centre-Val de Loire

## Pyramide des âges CC Touraine Vallée de l'Indre



Source : Insee RP 2013-2018 - Exploitation : ORS Centre-Val de Loire

## Indicateurs socio-démographiques



Revenus nets imposables moyens annuels par foyer fiscal (2019)

<b>CC Touraine Vallée de l'Indre</b>	<b>29 910 €</b>
Indre-et-Loire	26 598 €
Centre-Val de Loire	25 732 €
France Hexagonale	27 941 €

Source : DGFIP - Exploitation : ORS Centre-Val de Loire



Part d'allocataires dont les ressources dépendent à 100 % des prestations sociales (31.12.2020)

<b>CC Touraine Vallée de l'Indre</b>	<b>6,3 %</b>
Indre-et-Loire	13,6 %
Centre-Val de Loire	13,8 %
France Hexagonale	15,3 %

Source : Cnaf, CCMSA - Exploitation : ORS Centre-Val de Loire



Part de foyers fiscaux non imposés (2019)

<b>CC Touraine Vallée de l'Indre</b>	<b>43,5 %</b>
Indre-et-Loire	48,1 %
Centre-Val de Loire	48,9 %
France Hexagonale	49,5 %

Source : DGFIP - Exploitation : ORS Centre-Val de Loire



Nombre et part des jeunes de 25-34 ans pas ou peu diplômés (2018)

<b>CC Touraine Vallée de l'Indre</b>	<b>392</b>	<b>7,1 %</b>
Indre-et-Loire	6 433	10,1 %
Centre-Val de Loire	35 359	13,4 %
France Hexagonale	903 154	12,4 %

Source : Insee RP 2018 - Exploitation : ORS Centre-Val de Loire

# ENVIRONNEMENT

## AIR

**NO<sub>2</sub>**

DIOXYDE  
D'AZOTE

moyenne annuelle sur  
le territoire (2019)  
valeur limite = 40 µm/m<sup>3</sup>

**8** µm/m<sup>3</sup>

**O<sub>3</sub>**

OZONE

nombre de jours dépassant 120 µm/m<sup>3</sup>  
en O<sub>3</sub> sur le territoire (2019)  
valeur limite = 25 jours par an

**17** JOURS

**PM<sub>10</sub>**

PARTICULES  
FINES <10 µm

moyenne annuelle sur  
le territoire (2019)  
valeur limite = 40 µm/m<sup>3</sup>

**15** µm/m<sup>3</sup>

nombre de jours dépassant 50 µm/m<sup>3</sup>  
en PM<sub>10</sub> sur le territoire (2019)  
valeur limite = 35 jours par an

**0** JOUR

Source : Atlas Air Climat Energie - Lig'Air - OREGES - Exploitation : ORS Centre-Val de Loire



## HABITAT

Part de résidences principales  
suroccupées (2017)



<b>CC Touraine Vallée de l'Indre</b>	<b>2,3 %</b>
Indre-et-Loire	7,8 %
Centre-Val de Loire	6,1 %
France entière	9,7 %

Source : Insee RP 2017 - Exploitation : ORS Centre-Val de Loire

Part de résidences principales  
datant d'avant 1946 (2018)



<b>CC Touraine Vallée de l'Indre</b>	<b>22,3 %</b>
Indre-et-Loire	22,0 %
Centre-Val de Loire	25,1 %
France Hexagonale	22,2 %

Source : Insee RP 2018 - Exploitation : ORS Centre-Val de Loire



## DÉPLACEMENT DOMICILE-TRAVAIL 2018

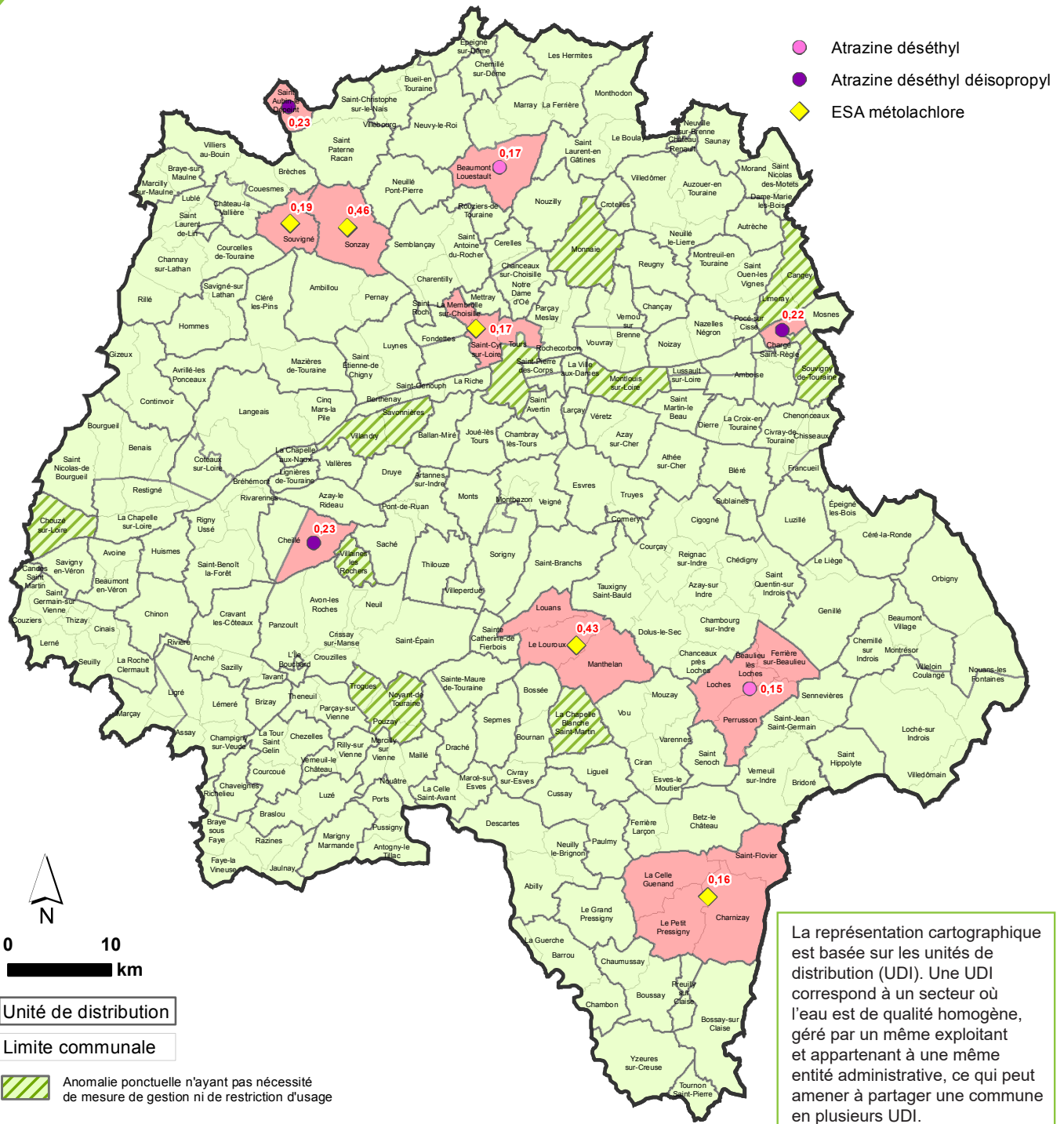
**CC Touraine Vallée de l'Indre**

Mode de transport	CC Touraine Vallée de l'Indre	Indre-et-Loire	Centre-Val de Loire	France Hexagonale
Voiture, camion, fourgonnette	<b>88,0 %</b>	76,6 %	79,2 %	70,1 %
Pas de transport	<b>4,2 %</b>	4,4 %	4,6 %	4,2 %
Transports en commun	<b>3,6 %</b>	9,2 %	7,5 %	15,4 %
Marche à pied	<b>2,3 %</b>	5,4 %	5,3 %	6,1 %
Deux-roues motorisé	<b>1,1 %</b>	1,4 %	1,2 %	1,8 %
Vélo	<b>0,8 %</b>	2,9 %	2,2 %	2,3 %

Source : Insee RP 2018 - Exploitation : ORS Centre-Val de Loire

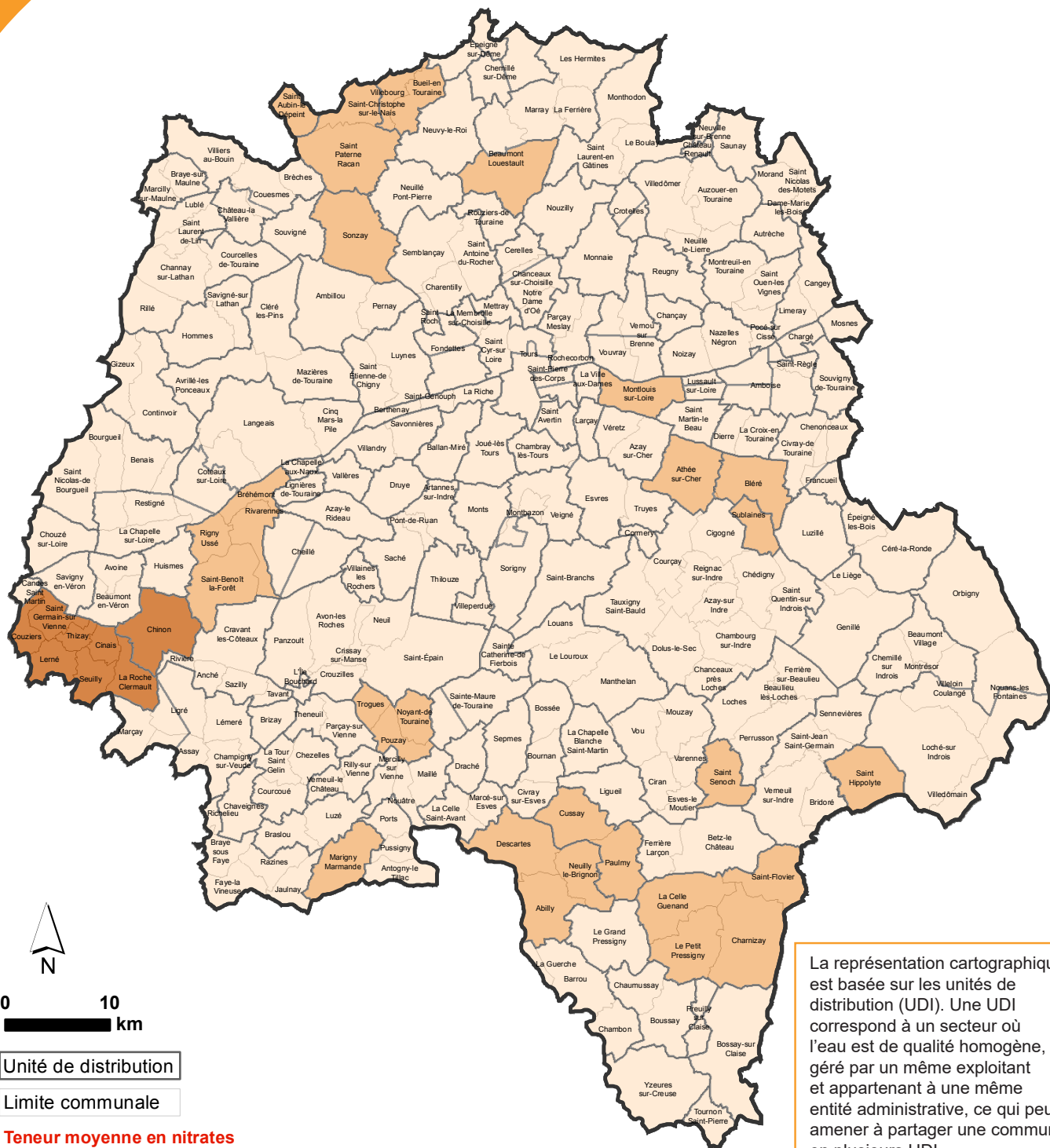
## LES TENEURS MAXIMALES EN PESTICIDES DANS LES EAUX DISTRIBUÉES

en Indre-et-Loire  
en 2019



# LES TENEURS MOYENNES EN NITRATES DANS LES EAUX DISTRIBUÉES

en Indre-et-Loire  
en 2019



La représentation cartographique est basée sur les unités de distribution (UDI). Une UDI correspond à un secteur où l'eau est de qualité homogène, géré par un même exploitant et appartenant à une même entité administrative, ce qui peut amener à partager une commune en plusieurs UDI.

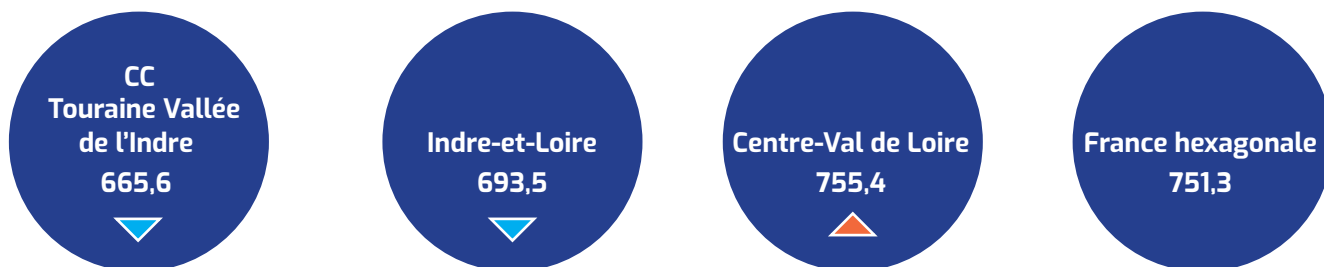
Teneur moyenne en nitrates	Nombre d'unités de distribution	Population concernée
≤ 25 mg/l	136	555854
De 25 à 40 mg/l inclus	17	40082
De 40 à 50 mg/l inclus	2	10575
> 50 mg/l	0	0

# MORTALITÉ

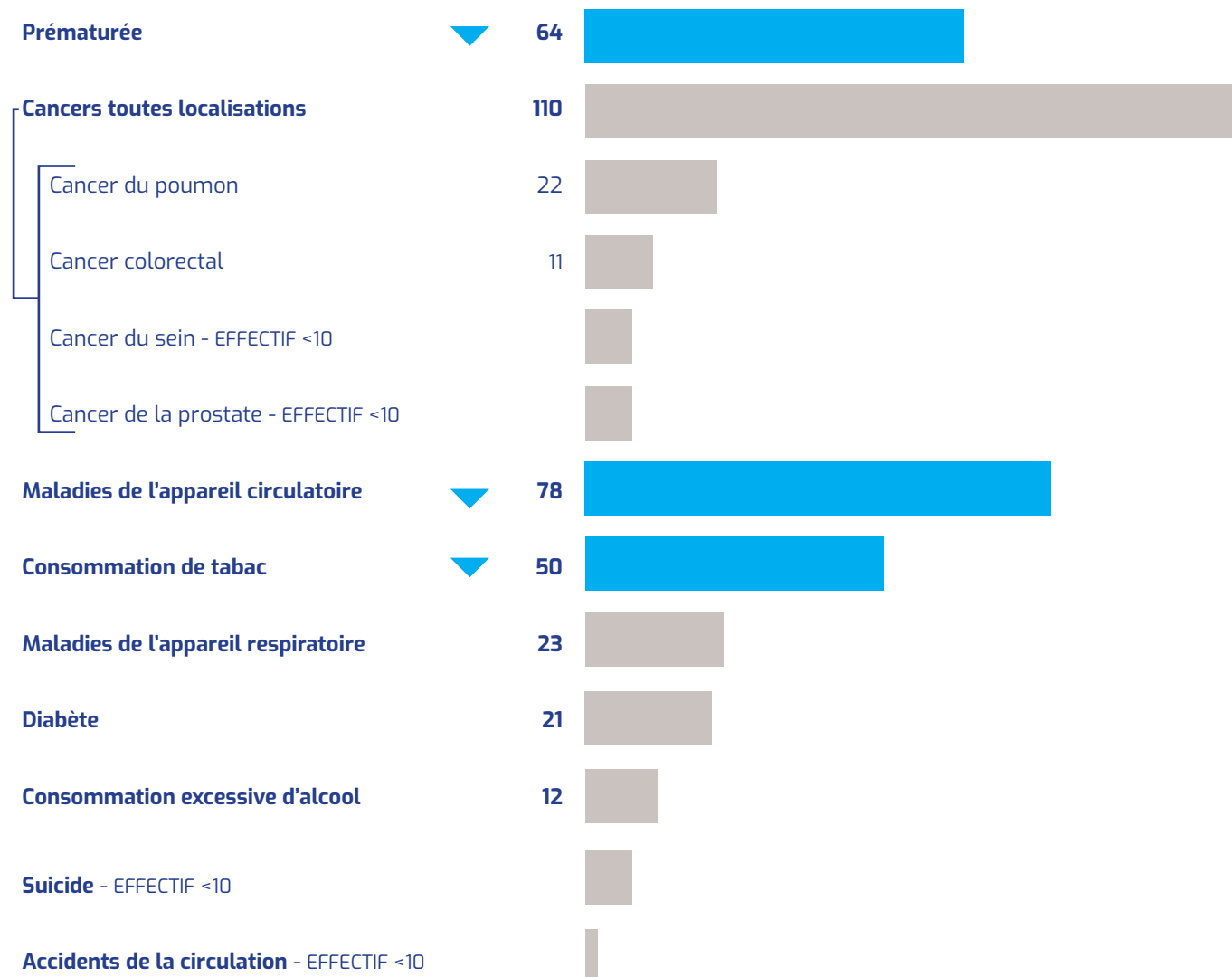


NOMBRE DE DÉCÈS PAR AN 332  
EN MOYENNE (2009-2017) \_\_\_\_\_  
(CC Touraine Vallée de l'Indre)

## TAUX COMPARATIF DE MORTALITÉ (TCM) POUR 100 000 HABITANTS



## NOMBRE DE DÉCÈS PAR AN EN MOYENNE (2009-2017)



▲ SURMORTALITÉ SIGNIFICATIVE  
 PAR RAPPORT À LA FRANCE HEXAGONALE

▼ SOUS-MORTALITÉ SIGNIFICATIVE  
 PAR RAPPORT À LA FRANCE HEXAGONALE

Sources : Inserm CépiDC, Insee - Exploitation : ORS Centre-Val de Loire

# ADMISSION EN AFFECTION DE LONGUE DURÉE



NOMBRE DE NOUVELLES ADMISSIONS EN ALD PAR AN EN MOYENNE (2017-2019) **1184**

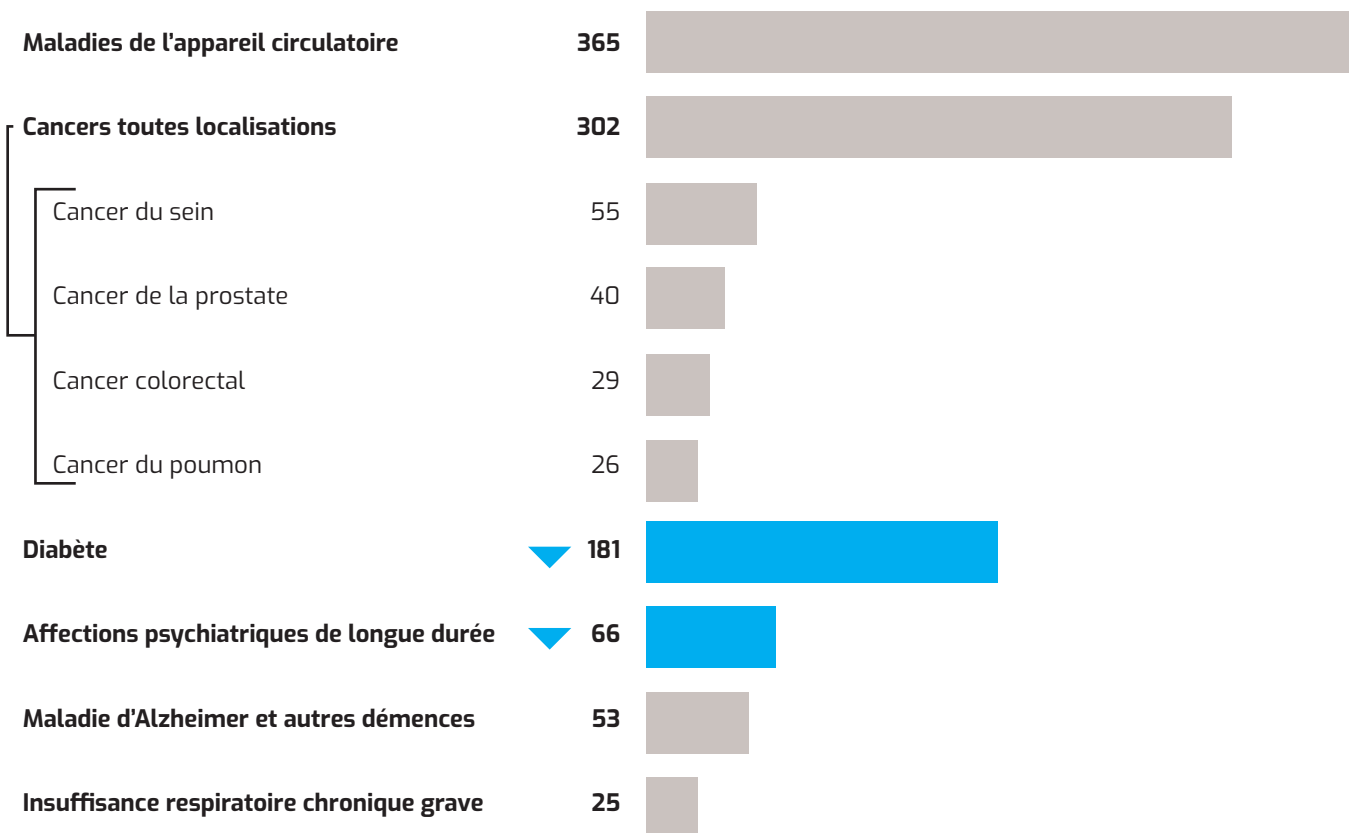
Nombre total de personnes prises en charge pour une ALD en 2019

CC Touraine Vallée de l'Indre	11105
Indre-et-Loire	143770
CVDL	650085
France hexagonale	15691614

## TAUX COMPARATIF DE NOUVELLES ADMISSIONS EN ALD POUR 100 000 HABITANTS



## NOMBRE DE NOUVELLES ADMISSIONS EN ALD PAR AN EN MOYENNE (2017-2019)



▲ SURMORBIDITÉ SIGNIFICATIVE PAR RAPPORT À LA FRANCE HEXAGONALE  
 ▼ SOUS-MORBIDITÉ SIGNIFICATIVE PAR RAPPORT À LA FRANCE HEXAGONALE

Sources : CnamTS, CCMSA, CNRSI, Insee - Exploitation : ORS Centre-Val de Loire

# RECOURS AUX MÉDECINS GÉNÉRALISTES



Taux standardisés sur l'âge pour 100 bénéficiaires ayant eu au moins une consommation de soins<sup>1</sup> au cours de la période 2017-2019\*

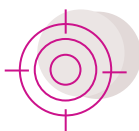
<b>CC Touraine Vallée de l'Indre</b>	<b>85,9%</b>
Indre-et-Loire	83,1%
CVDL	79,9%
France hexagonale	80,8%

## PRÉVENTION



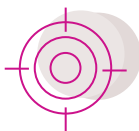
Pourcentage des femmes bénéficiaires de 50 à 75 ans ayant participé au dépistage organisé du cancer du sein au cours de la période 2018-2019\*

<b>CC Touraine Vallée de l'Indre</b>	<b>68,6%</b>
Indre-et-Loire	63,0%
CVDL	59,5%
France hexagonale	52,0%



Pourcentage des femmes bénéficiaires de 25 à 65 ans ayant réalisé un frottis au cours de la période 2017-2019\*

<b>CC Touraine Vallée de l'Indre</b>	<b>59,3%</b>
Indre-et-Loire	53,8%
CVDL	50,5%
France hexagonale	49,8%



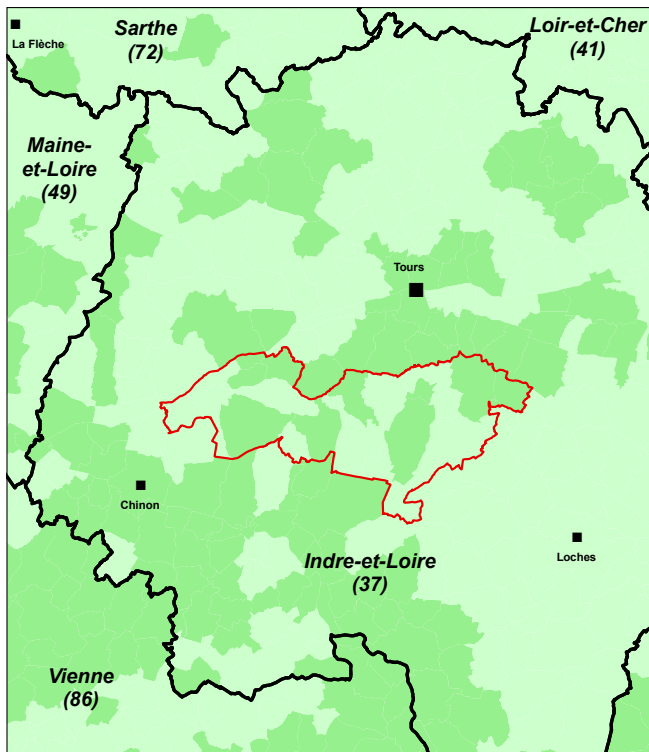
Pourcentage de bénéficiaires de 50 à 74 ans ayant participé au dépistage organisé du cancer du colon-rectum au cours de la période 2018-2019\*

<b>CC Touraine Vallée de l'Indre</b>	<b>29,9%</b>
Indre-et-Loire	28,5%
CVDL	29,4%
France hexagonale	24,4%

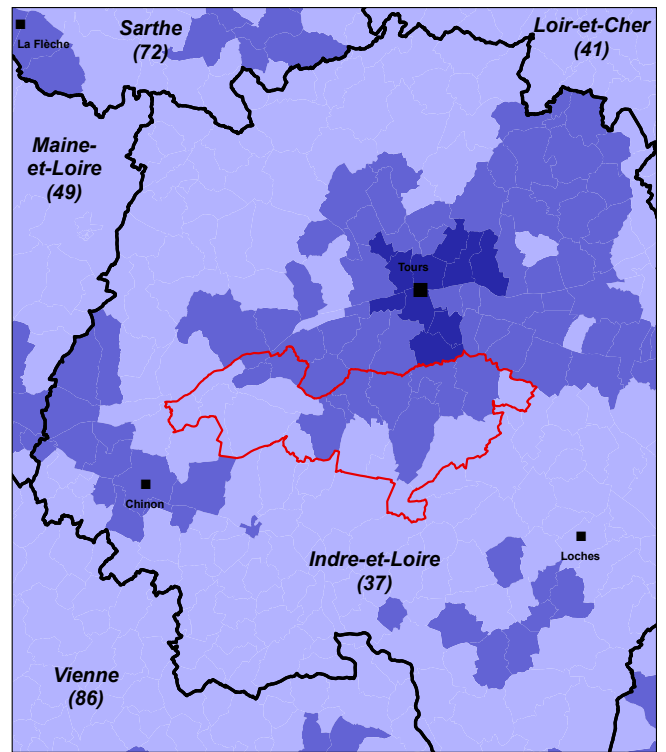
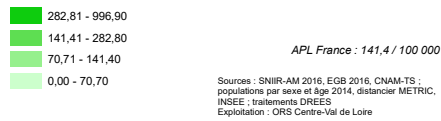
1) Bénéficiaires ayant eu au moins une consommation de soins : bénéficiaires ayant eu au moins un remboursement (de consultations d'un professionnel de santé, de médicaments, d'actes biologiques, etc.) entre le 01/01/2017 et le 31/12/2019



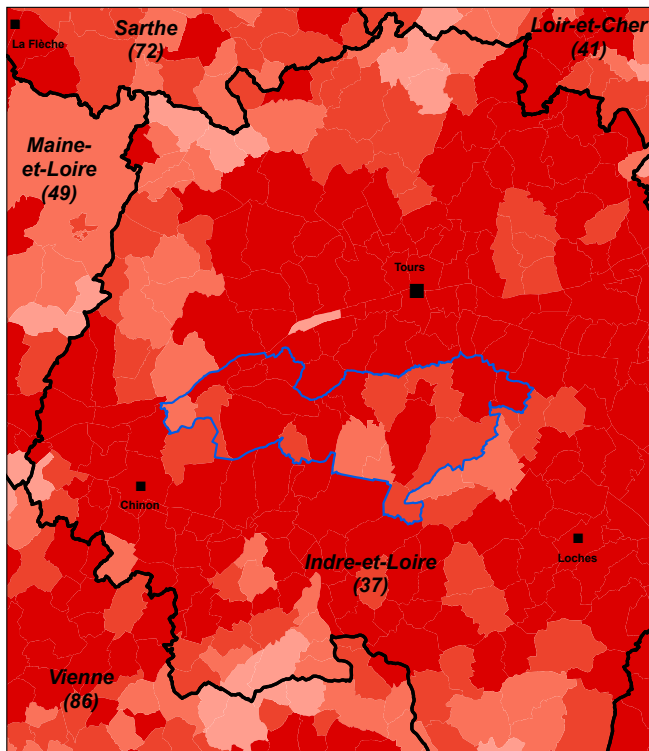
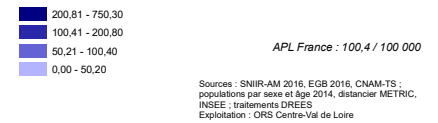
# OFFRE DE SOINS



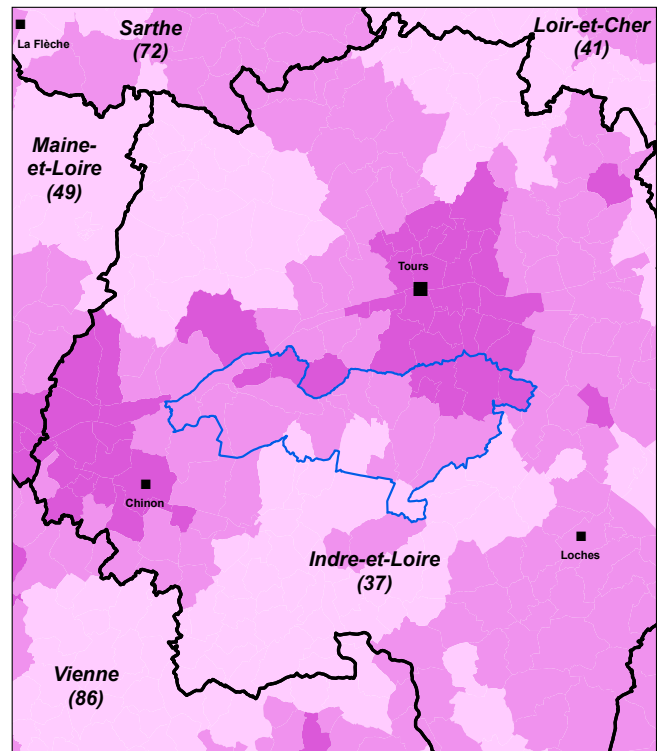

Indicateur d'accessibilité potentielle localisée (APL) 2016 aux infirmiers (en nombre d'ETP accessibles pour 100 000 habitants standardisés)



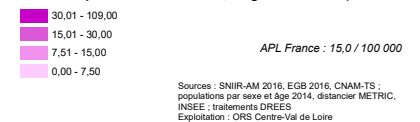
Indicateur d'accessibilité potentielle localisée (APL) 2016 aux masseurs-kinésithérapeutes (de moins de 65 ans en nombre d'ETP pour 100 000 habitants standardisés)



Indicateur d'accessibilité potentielle localisée (APL) 2018 aux médecins généralistes (en nombre de consultations/visites accessibles par habitant standardisé)



Indicateur d'accessibilité potentielle localisée (APL) 2016 aux sages-femmes de moins de 65 ans (en nombre d'équivalents-temps plein accessibles pour 100 000 femmes, à âge standardisé)



# COMPOSITION COMMUNALE DU TERRITOIRE

au 01/01/2021

37006 - Artannes-sur-Indre

37014 - Azay-le-Rideau

37038 - Bréhémont

37056 - La Chapelle-aux-Naux

37067 - Cheillé

37104 - Esvres

37128 - Lignières-de-Touraine

37154 - Montbazon

37159 - Monts

37186 - Pont-de-Ruan

37197 - Rigny-Ussé

37200 - Rivarennnes

37205 - Saché

37211 - Saint-Branches

37212 - Sainte-Catherine-de-Fierbois

37250 - Sorigny

37257 - Thilouze

37263 - Truyes

37264 - Vallères

37266 - Veigné

37271 - Villaines-les-Rochers

37278 - Villeperdue



**Directeur de publication** M. Laurent Habert - ARS Centre-Val de Loire  
**Rédactrice en chef** Mme Céline Leclerc - ORS Centre-Val de Loire  
**Comité de rédaction** Mme Claire Cherbonnet, M. Franck Geniteau - ORS Centre-Val de Loire  
**Conception graphique** J-Ph Germanaud - Orléans

## ORS Centre-Val de Loire

1 bis rue Porte Madeleine - 45000 Orléans  
14 avenue de l'Hôpital CS 86709  
45067 Orléans Cedex 2  
[www.orscentre.org](http://www.orscentre.org)