CONTRAT LOCAL DE SANTÉ

LS PETR MONTARGOIS-EN-GÂTINAIS

CHIFFRES CLÉS

Le contrat local de santé (CLS) est un outil porté conjointement par l'agence régionale de santé (ARS) et une collectivité territoriale pour réduire les inégalités territoriales et sociales de santé. Il est l'expression des dynamiques locales partagées entre acteurs et partenaires sur le terrain pour mettre en œuvre des actions, au plus près des populations.

CARACTÉRISTIQUES SOCIO-DÉMOGRAPHIQUES

127 011
HABITANTS EN 2018

0,04 %
PAR AN SUR LA PÉRIODE 2013-2018

Pourcentage de population par tranche d'âge

- Moins de 20 ans
- 20-39 ans
- 40-59 ans
- 60-74 ans
- 75 ans ou plus

19,2% Pourcentage
24 428 Effectif

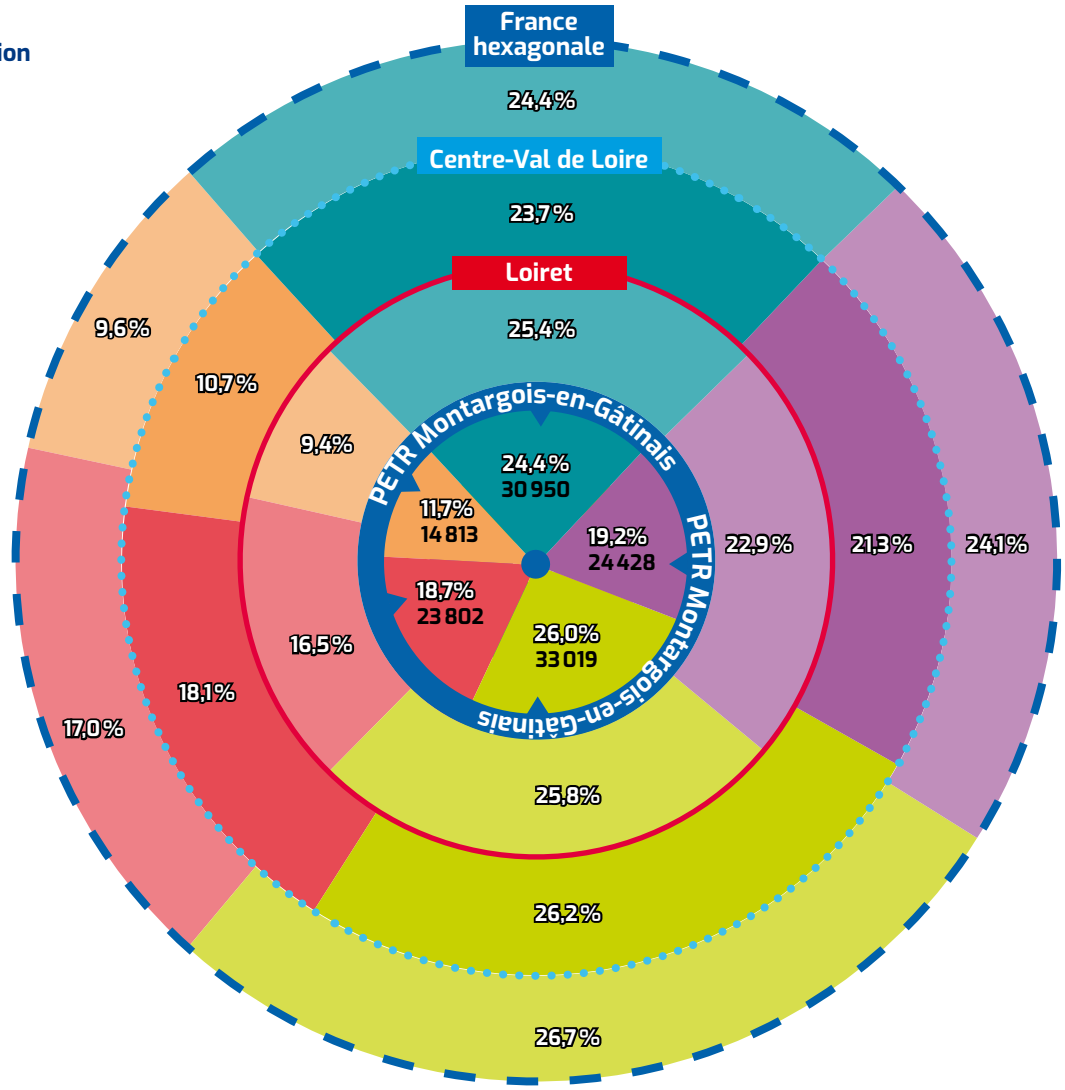

Source : Insee RP2018 - Exploitation : ORS Centre-Val de Loire

Pyramide des âges PETR Montargois-en-Gâtinais

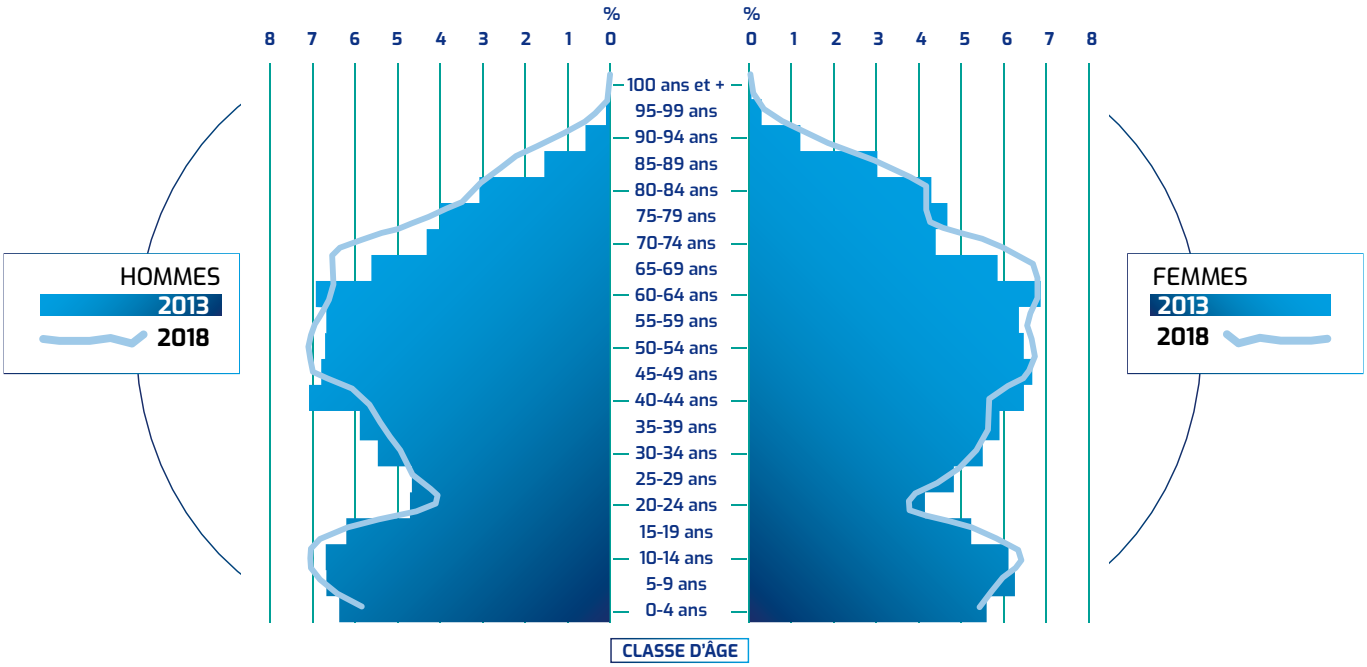

Source : Insee RP 2013-2018 - Exploitation : ORS Centre-Val de Loire

Indicateurs socio-démographiques

Revenus nets imposables moyens annuels par foyer fiscal (2019)

PETR Montargois-en-Gâtinais	**23 603 €**
Loiret	26 782 €
Centre-Val de Loire	25 732 €
France Hexagonale	27 941 €

Source : DGFiP - Exploitation : ORS Centre-Val de Loire

Part d'allocataires dont les ressources dépendent à 100 % des prestations sociales (31.12.2020)

PETR Montargois-en-Gâtinais	**16,2 %**
Loiret	12,9 %
Centre-Val de Loire	13,8 %
France Hexagonale	15,3 %

Source : Cnaf, CCMSA - Exploitation : ORS Centre-Val de Loire

Part de foyers fiscaux non imposés (2019)

PETR Montargois-en-Gâtinais	**51,9 %**
Loiret	46,9 %
Centre-Val de Loire	48,9 %
France Hexagonale	49,5 %

Source : DGFiP - Exploitation : ORS Centre-Val de Loire

Nombre et part des jeunes de 25-34 ans pas ou peu diplômés (2018)

PETR Montargois-en-Gâtinais	**2 237**	**18,4 %**
Loiret	10 900	14,5 %
Centre-Val de Loire	35 359	13,4%
France Hexagonale	903 154	12,4 %

Source : Insee RP 2018 - Exploitation : ORS Centre-Val de Loire

ENVIRONNEMENT

AIR

NO_2 — DIOXYDE D'AZOTE

moyenne annuelle sur le territoire (2019)
valeur limite = 40 µm/m³

CA MONTARGOISE ET RIVES DU LOING	8 µm/m³
CC CANAUX ET FÔRETS EN GÂTINAIS	6 µm/m³
CC DE LA CLÉRY, DU BETZ ET DE L'OUANNE	7 µm/m³
CC DES QUATRE VALLÉES	7 µm/m³

O_3 — OZONE

nombre de jours dépassant 120 µm/m³ en O_3 sur le territoire (2019)
valeur limite = 25 jours par an

CA MONTARGOISE ET RIVES DU LOING	17 jours
CC CANAUX ET FÔRETS EN GÂTINAIS	17 jours
CC DE LA CLÉRY, DU BETZ ET DE L'OUANNE	17 jours
CC DES QUATRE VALLÉES	18 jours

PM_{10} — PARTICULES FINES <10 µm

moyenne annuelle sur le territoire (2019)
valeur limite = 40 µm/m³

CA MONTARGOISE ET RIVES DU LOING	16 µm/m³
CC CANAUX ET FÔRETS EN GÂTINAIS	16 µm/m³
CC DE LA CLÉRY, DU BETZ ET DE L'OUANNE	15 µm/m³
CC DES QUATRE VALLÉES	16 µm/m³

nombre de jours dépassant 50 µm/m³ en PM_{10} sur le territoire (2019)
valeur limite = 35 jours par an

CA MONTARGOISE ET RIVES DU LOING	1 jour
CC CANAUX ET FÔRETS EN GÂTINAIS	1 jour
CC DE LA CLÉRY, DU BETZ ET DE L'OUANNE	1 jour
CC DES QUATRE VALLÉES	1 jour

Source : Atlas Air Climat Energie - Lig'Air - OREGES - Exploitation : ORS Centre-Val de Loire

HABITAT

Part de résidences principales suroccupées (2017)

CA Montargoise et Rives du Loing	**7,6 %**
CC Canaux et Fôrets en Gâtinais	**2,7 %**
CC de la Cléry, du Betz et de l'Ouanne	**3,7 %**
CC des Quatre Vallées	**2,5 %**
Loiret	7,5 %
Centre-Val de Loire	6,1 %
France entière	9,7 %

Source : Insee RP 2017 - Exploitation : ORS Centre-Val de Loire

Part de résidences principales datant d'avant 1946 (2018)

PETR Montargois-en-Gâtinais	**23,9 %**
Loiret	20,6 %
Centre-Val de Loire	25,1 %
France Hexagonale	22,2 %

Source : Insee RP 2018 - Exploitation : ORS Centre-Val de Loire

DÉPLACEMENT DOMICILE-TRAVAIL 2018

	PETR Montargois-en-Gâtinais			
Voiture, camion, fourgonnette	81,9 %	Loiret 78,1%	Centre-Val de Loire 79,2 %	France Hexagonale 70,1 %
Transports en commun	6,9 %	Loiret 9,4%	Centre-Val de Loire 7,5 %	France Hexagonale 15,4 %
Pas de transport	4,2%	Loiret 3,9 %	Centre-Val de Loire 4,6 %	France Hexagonale 4,2 %
Marche à pied	4,1%	Loiret 5,0 %	Centre-Val de Loire 5,3 %	France Hexagonale 6,1 %
Deux-roues motorisé	1,5%	Loiret 1,2 %	Centre-Val de Loire 1,2 %	France Hexagonale 1,8 %
Vélo	1,3 %	Loiret 2,4 %	Centre-Val de Loire 2,2 %	France Hexagonale 2,3 %

Source : Insee RP 2018 - Exploitation : ORS Centre-Val de Loire

EAU

LES TENEURS MAXIMALES EN PESTICIDES DANS LES EAUX DISTRIBUÉES

dans le Loiret en 2019

- Atrazine déséthyl
- Atrazine déséthyl déisopropyl
- ESA alachlore
- ESA métolachlore
- ESA métazachlore
- OXA métolachlore
- OXA métazachlore

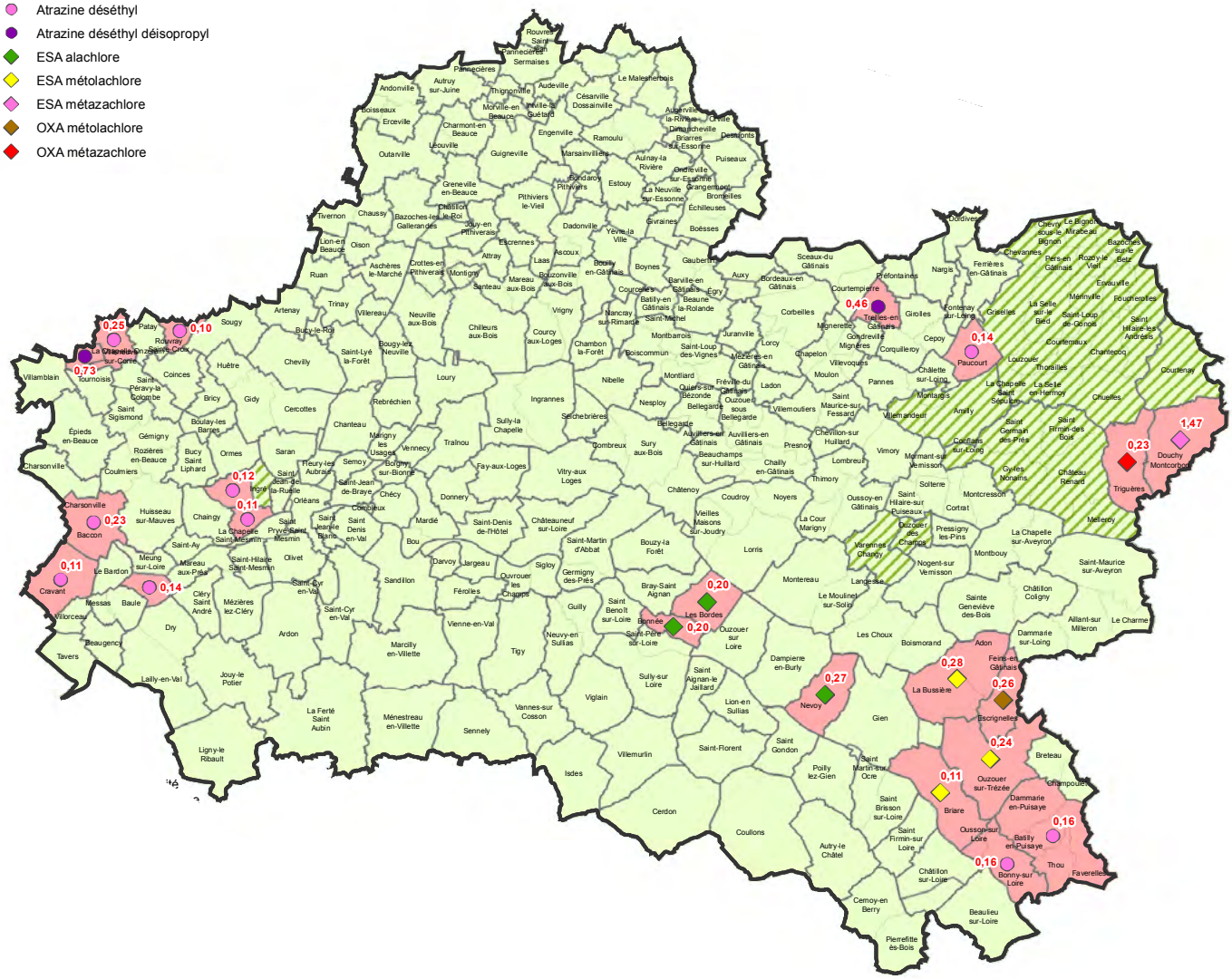

Réalisation : ARS Centre-Val de Loire - Septembre 2020 Source : ARS Centre-Val de Loire - IGN / Geofla ©

N

0 10 km

Unité de distribution

Limite communale

Anomalie ponctuelle n'ayant pas nécessité de mesure de gestion ni de restriction d'usage

Teneur maximale en pesticides (µg/l)

	Nombre d'unités de distribution	Population concernée
Conformité (teneur < à 0.1 µg/l)	207	575665
Non conformité ponctuelle	7	61636
Non conformité confirmée	21	36943

La représentation cartographique est basée sur les unités de distribution (UDI). Une UDI correspond à un secteur où l'eau est de qualité homogène, géré par un même exploitant et appartenant à une même entité administrative, ce qui peut amener à partager une commune en plusieurs UDI.

LES TENEURS MOYENNES EN NITRATES DANS LES EAUX DISTRIBUÉES

dans le Loiret en 2019

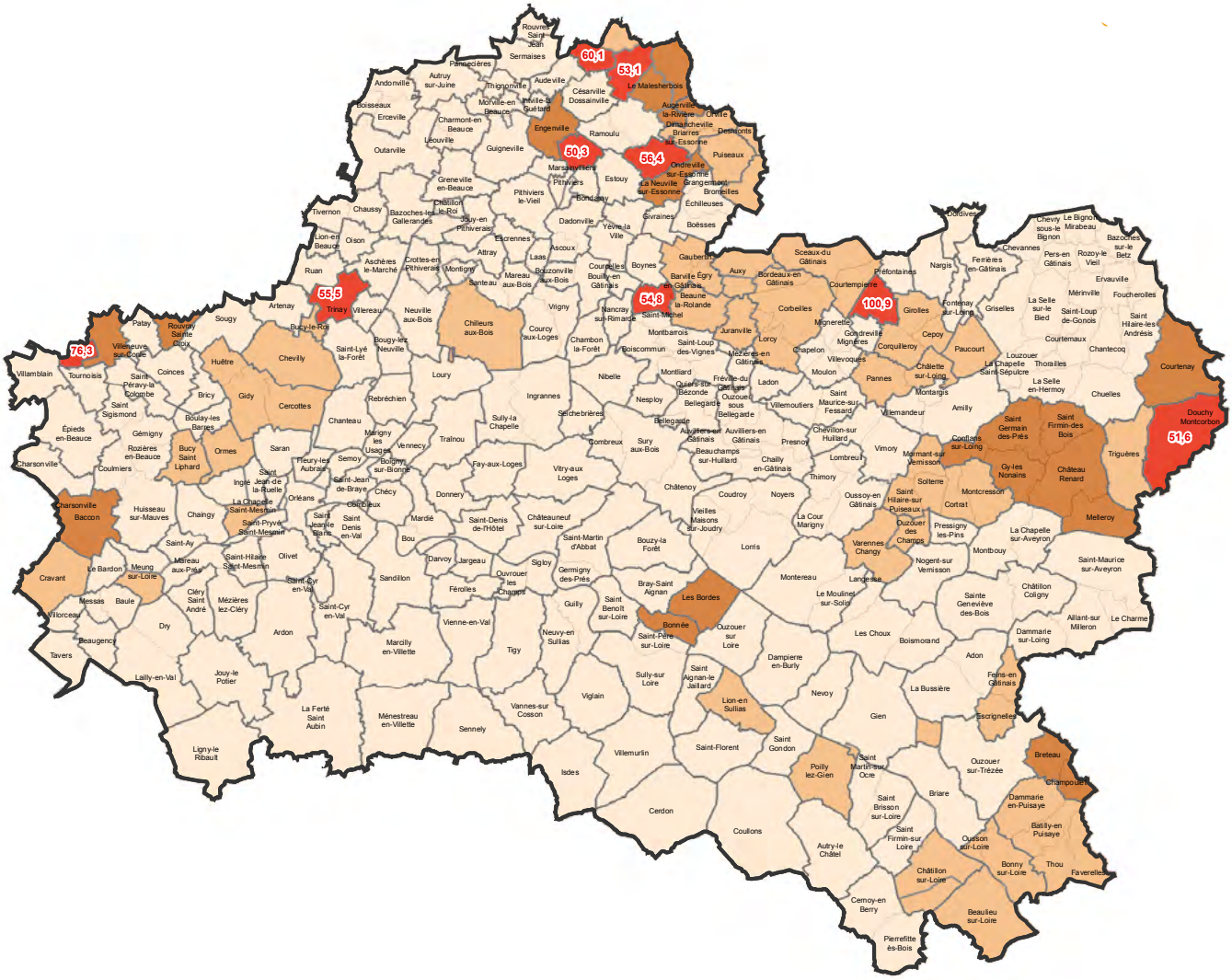

Réalisation : ARS Centre-Val de Loire - Septembre 2020 Source : ARS Centre-Val de Loire - IGN / AdminExpress ©

N

0 10 km

Unité de distribution

Limite communale

Teneur moyenne en nitrates

Teneur moyenne en nitrates	Nombre d'unités de distribution	Population concernée
≤ 25 mg/l	174	563931
De 25 à 40 mg/l inclus	38	84131
De 40 à 50 mg/l inclus	14	22233
> 50 mg/l	9	3949

La représentation cartographique est basée sur les unités de distribution (UDI). Une UDI correspond à un secteur où l'eau est de qualité homogène, géré par un même exploitant et appartenant à une même entité administrative, ce qui peut amener à partager une commune en plusieurs UDI.

MORTALITÉ

NOMBRE DE DÉCÈS PAR AN EN MOYENNE (2009-2017) 1380 (PETR Montargois-en-Gâtinais)

TAUX COMPARATIF DE MORTALITÉ (TCM) POUR 100 000 HABITANTS

PETR Montargois-en-Gâtinais	Loiret	Centre-Val de Loire	France hexagonale
804,6 ▲	746,1	755,4 ▲	751,3

NOMBRE DE DÉCÈS PAR AN EN MOYENNE (2009-2017)

Prématurée	▲	**236**
Cancers toutes localisations	▲	**391**
Cancer du poumon		74
Cancer colorectal		44
Cancer du sein		28
Cancer de la prostate		25
Maladies de l'appareil circulatoire	▲	**369**
Consommation de tabac	▲	**208**
Diabète	▲	**100**
Maladies de l'appareil respiratoire		**75**
Consommation excessive d'alcool	▲	**53**
Suicide	▲	**28**
Accidents de la circulation - EFFECTIF <10	▲	

▲ SURMORTALITÉ SIGNIFICATIVE PAR RAPPORT À LA FRANCE HEXAGONALE

▼ SOUS-MORTALITÉ SIGNIFICATIVE PAR RAPPORT À LA FRANCE HEXAGONALE

Sources : Inserm CépiDC, Insee - Exploitation : ORS Centre-Val de Loire

ADMISSION EN AFFECTION DE LONGUE DURÉE

NOMBRE DE NOUVELLES ADMISSIONS EN ALD PAR AN EN MOYENNE (2017-2019)

3 736

Nombre total de personnes prises en charge pour une ALD en 2020

PETR Montargois-en-Gâtinais	**34 580**
Loiret	163 792
CVDL	650 085
France hexagonale	15 691 614

TAUX COMPARATIF DE NOUVELLES ADMISSIONS EN ALD POUR 100 000 HABITANTS

- **PETR Montargois-en-Gâtinais** 2 467,4
- **Loiret** 2 397,3 ▼
- **Centre-Val de Loire** 2 322,4 ▼
- **France hexagonale** 2 420,8

NOMBRE DE NOUVELLES ADMISSIONS EN ALD PAR AN EN MOYENNE (2017-2019)

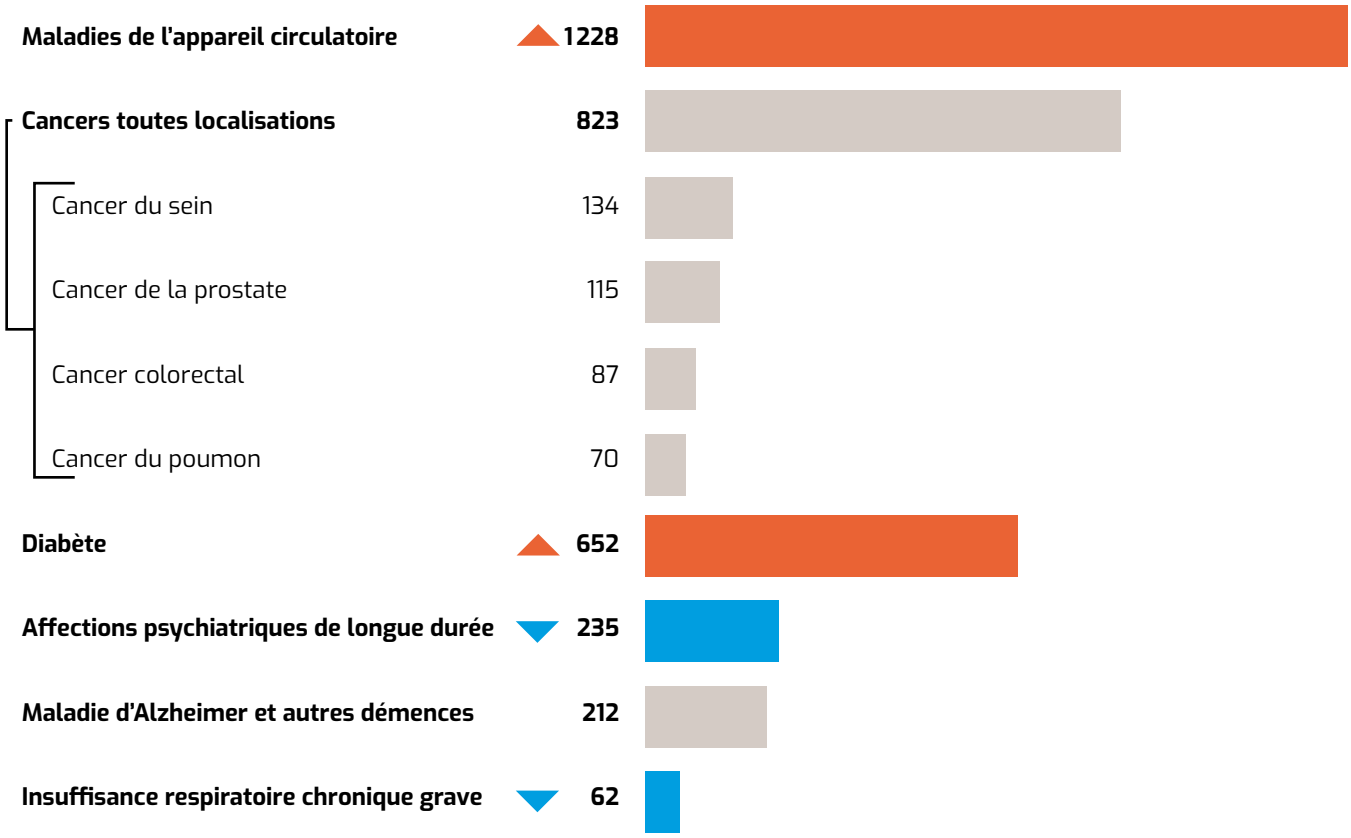

▲ SURMORBIDITÉ SIGNIFICATIVE PAR RAPPORT À LA FRANCE HEXAGONALE

▼ SOUS-MORBIDITÉ SIGNIFICATIVE PAR RAPPORT À LA FRANCE HEXAGONALE

Sources : CnamTS, CCMSA, CNRSI, Insee - Exploitation : ORS Centre-Val de Loire

RECOURS AUX MÉDECINS GÉNÉRALISTES

Taux standardisés sur l'âge pour 100 bénéficiaires ayant eu au moins une consommation de soins[1] au cours de la période 2017-2019*

PETR Montargois-en-Gâtinais	**75,3%**
Loiret	78,4%
CVDL	79,9%
France hexagonale	80,8%

PRÉVENTION

Pourcentage des femmes bénéficiaires de 50 à 75 ans ayant participé au dépistage organisé du cancer du sein au cours de la période 2018-2019*

PETR Montargois-en-Gâtinais	**54,9%**
Loiret	55,1%
CVDL	59,5%
France hexagonale	52,0%

Pourcentage des femmes bénéficiaires de 25 à 65 ans ayant réalisé un frottis au cours de la période 2017-2019*

PETR Montargois-en-Gâtinais	**48,7%**
Loiret	48,8%
CVDL	50,5%
France hexagonale	49,8%

Pourcentage de bénéficiaires de 50 à 74 ans ayant participé au dépistage organisé du cancer du colon-rectum au cours de la période 2018-2019*

PETR Montargois-en-Gâtinais	**26,2%**
Loiret	29,7%
CVDL	29,4%
France hexagonale	24,4%

1) *Bénéficaires ayant eu au moins une consommation de soins : bénéficiaires ayant eu au moins un remboursement (de consultations d'un professionnel de santé, de médicaments, d'actes biologiques, etc.) entre le 01/01/2017 et le 31/12/2019*

* Source : SNDS-DCIRS - Exploitation : ORS Centre-Val de Loire

OFFRE DE SOINS

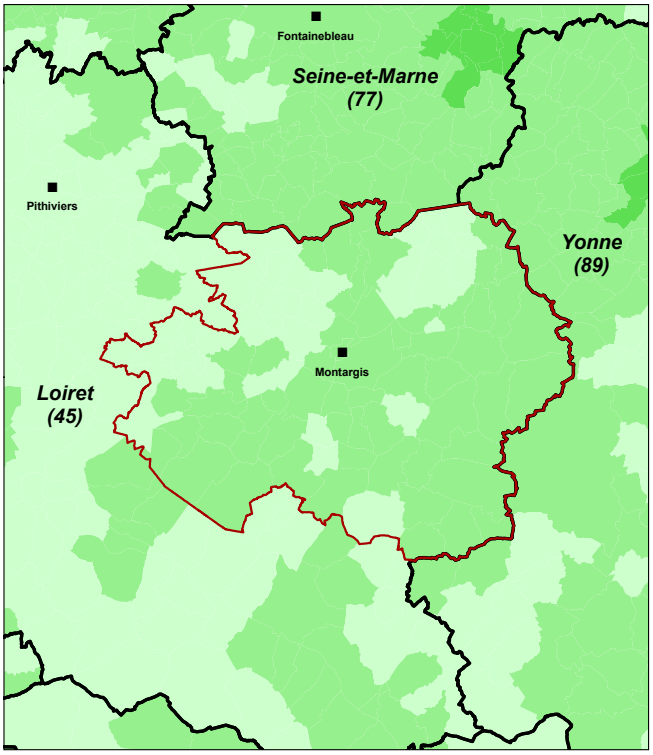

Indicateur d'accessibilité potentielle localisée (APL) 2016 aux infirmiers (en nombre d'ETP accessibles pour 100 000 habitants standardisés)

- 282,81 - 996,90
- 141,41 - 282,80
- 70,71 - 141,40
- 0,00 - 70,70

APL France : 141,4 / 100 000

Sources : SNIIR-AM 2016, EGB 2016, CNAM-TS ; populations par sexe et âge 2014, distancier METRIC, INSEE ; traitements DREES
Exploitation : ORS Centre-Val de Loire

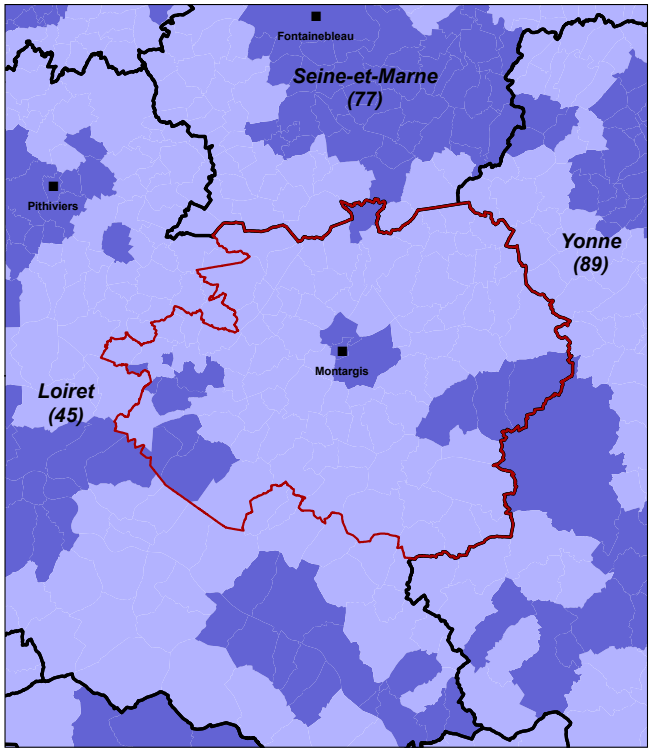

Indicateur d'accessibilité potentielle localisée (APL) 2016 aux masseurs-kinésithérapeutes (de moins de 65 ans en nombre d'ETP pour 100 000 habitant standardisés)

- 200,81 - 750,30
- 100,41 - 200,80
- 50,21 - 100,40
- 0,00 - 50,20

APL France : 100,4 / 100 000

Sources : SNIIR-AM 2016, EGB 2016, CNAM-TS ; populations par sexe et âge 2014, distancier METRIC, INSEE ; traitements DREES
Exploitation : ORS Centre-Val de Loire

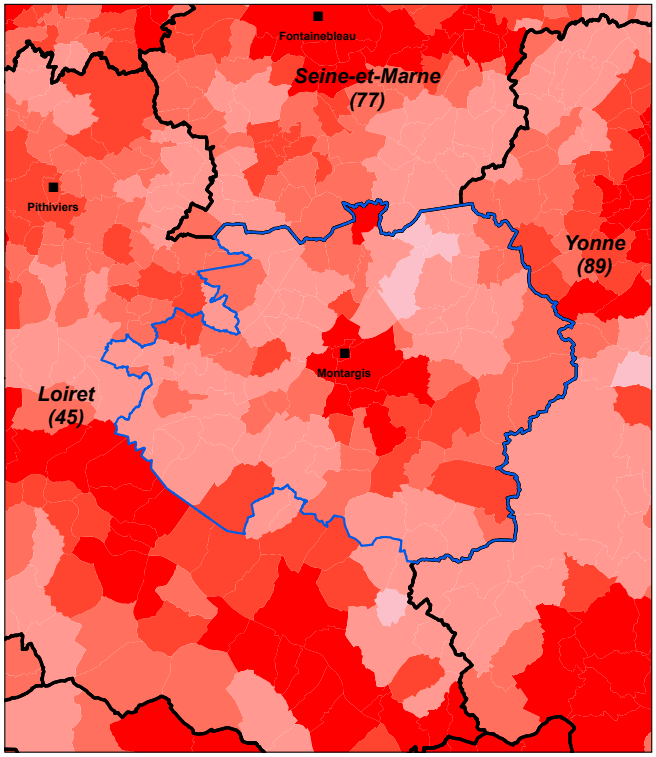

Indicateur d'accessibilité potentielle localisée (APL) 2018 aux médecins généralistes (en nombre de consultations/visites accessibles par habitant standardisé)

- 3,01 - 34,60
- 2,51 - 3,00
- 2,01 - 2,50
- 1,01 - 2,00
- 0,00 - 1,00

Sources : SNIIR-AM 2018, EGB 2018, CNAM-TS ; populations par sexe et âge 2016, distancier METRIC, INSEE ; traitements DREES
Exploitation : ORS Centre-Val de Loire

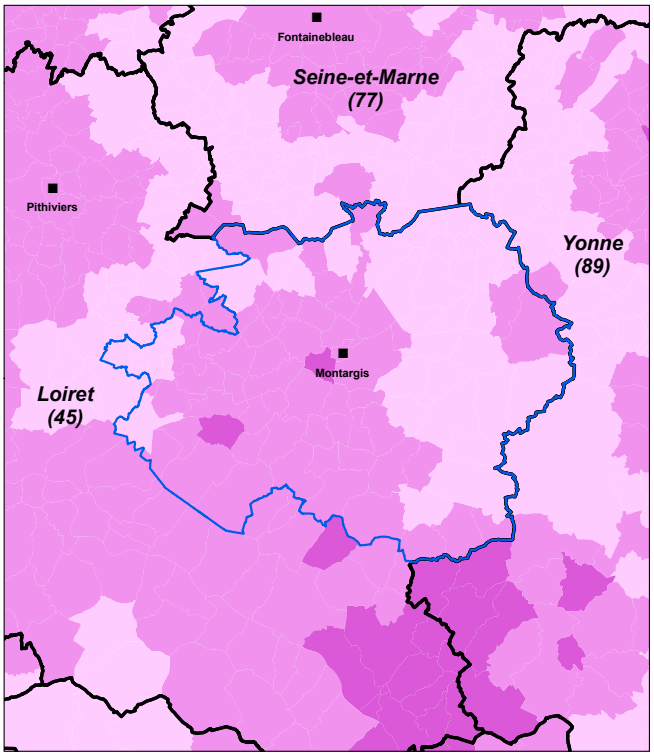

Indicateur d'accessibilité potentielle localisée (APL) 2016 aux sages-femmes de moins de 65 ans (en nombre d'équivalents-temps plein accessibles pour 100 000 femmes, à âge standardisé)

- 30,01 - 109,00
- 15,01 - 30,00
- 7,51 - 15,00
- 0,00 - 7,50

APL France : 15,0 / 100 000

Sources : SNIIR-AM 2016, EGB 2016, CNAM-TS ; populations par sexe et âge 2014, distancier METRIC, INSEE ; traitements DREES
Exploitation : ORS Centre-Val de Loire

COMPOSITION COMMUNALE DU TERRITOIRE

au 01/01/2021

45002 - Aillant-sur-Milleron
45004 - Amilly
45017 - Auvilliers-en-Gâtinais
45026 - Bazoches-sur-le-Betz
45027 - Beauchamps-sur-Huillard
45031 - Bellegarde
45032 - Le Bignon-Mirabeau
45061 - Cepoy
45066 - Chailly-en-Gâtinais
45068 - Châlette-sur-Loing
45073 - Chantecoq
45076 - La Chapelle-Saint-Sépulcre
45077 - La Chapelle-sur-Aveyron
45078 - Chapelon
45079 - Le Charme
45083 - Château-Renard
45084 - Châtenoy
45085 - Châtillon-Coligny
45091 - Chevannes
45092 - Chevillon-sur-Huillard
45094 - Chevry-sous-le-Bignon
45097 - Chuelles
45102 - Conflans-sur-Loing
45103 - Corbeilles
45104 - Corquilleroy
45105 - Cortrat
45107 - Coudroy
45112 - La Cour-Marigny
45113 - Courtemaux
45114 - Courtempierre
45115 - Courtenay
45121 - Dammarie-sur-Loing
45127 - Dordives
45129 - Douchy-Montcorbon
45136 - Ervauville
45145 - Ferrières-en-Gâtinais
45148 - Fontenay-sur-Loing
45149 - Foucherolles
45150 - Fréville-du-Gâtinais
45156 - Girolles
45158 - Gondreville
45161 - Griselles
45165 - Gy-les-Nonains
45178 - Ladon
45185 - Lombreuil
45187 - Lorris
45189 - Louzouer
45199 - Melleroy
45201 - Mérinville
45205 - Mézières-en-Gâtinais
45206 - Mignères
45207 - Mignerette
45208 - Montargis
45210 - Montbouy
45212 - Montcresson
45213 - Montereau
45216 - Mormant-sur-Vernisson
45219 - Moulon
45222 - Nargis
45223 - Nesploy
45229 - Nogent-sur-Vernisson
45230 - Noyers
45239 - Oussoy-en-Gâtinais
45242 - Ouzouer-des-Champs
45243 - Ouzouer-sous-Bellegarde
45247 - Pannes
45249 - Paucourt
45250 - Pers-en-Gâtinais
45255 - Préfontaines
45256 - Presnoy
45257 - Pressigny-les-Pins
45259 - Quiers-sur-Bézonde
45265 - Rozoy-le-Vieil
45275 - Saint-Firmin-des-Bois
45278 - Sainte-Geneviève-des-Bois
45279 - Saint-Germain-des-Prés
45281 - Saint-Hilaire-les-Andrésis
45283 - Saint-Hilaire-sur-Puiseaux
45292 - Saint-Maurice-sur-Aveyron
45293 - Saint-Maurice-sur-Fessard
45303 - Sceaux-du-Gâtinais
45306 - La Selle-en-Hermoy
45307 - La Selle-sur-le-Bied
45312 - Solterre
45321 - Thimory
45322 - Thorailles
45328 - Treilles-en-Gâtinais
45329 - Triguères
45332 - Varennes-Changy
45334 - Vieilles-Maisons-sur-Joudry
45338 - Villemandeur
45339 - Villemoutiers
45343 - Villevoques
45345 - Vimory

CLS CHIFFRES CLÉS

Directeur de publication M. Laurent Habert - ARS Centre-Val de Loire

Rédactrice en chef Mme Céline Leclerc - ORS Centre-Val de Loire

Comité de rédaction Mme Claire Cherbonnet, M. Franck Geniteau - ORS Centre-Val de Loire

Conception graphique J-Ph Germanaud - Orléans

ORS Centre-Val de Loire

1 bis rue Porte Madeleine - 45000 Orléans

14 avenue de l'Hôpital CS 86709
45067 Orléans Cedex 2

www.orscentre.org