

## CHIFFRES CLÉS

Le contrat local de santé (CLS) est un outil porté conjointement par l'agence régionale de santé (ARS) et une collectivité territoriale pour réduire les inégalités territoriales et sociales de santé. Il est l'expression des dynamiques locales partagées entre acteurs et partenaires sur le terrain pour mettre en œuvre des actions, au plus près des populations.



### CARACTÉRISTIQUES SOCIO-DÉMOGRAPHIQUES



**51376**

HABITANTS EN 2018

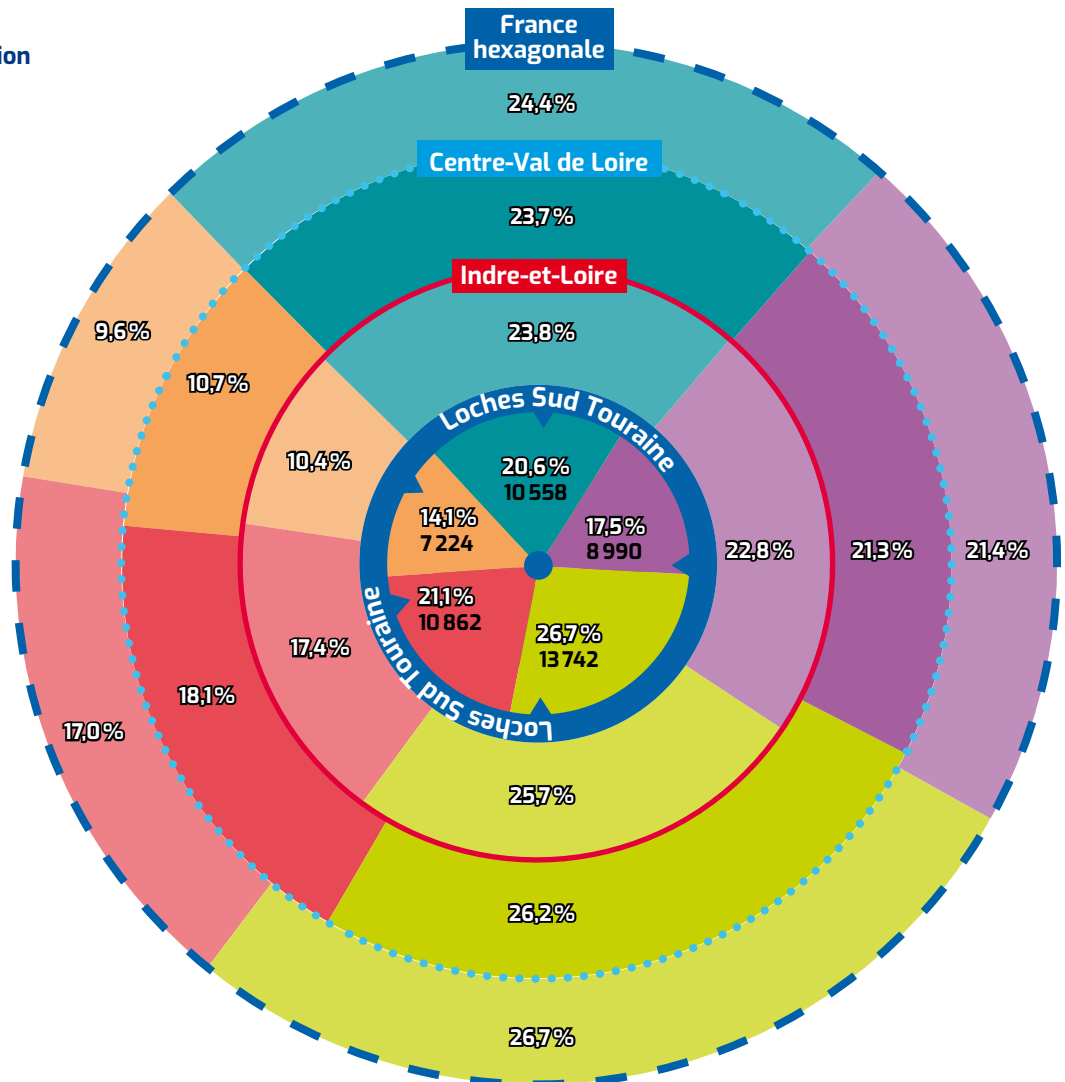
-0,46%

PAR AN SUR LA PÉRIODE 2013-2018

#### Pourcentage de population par tranche d'âge

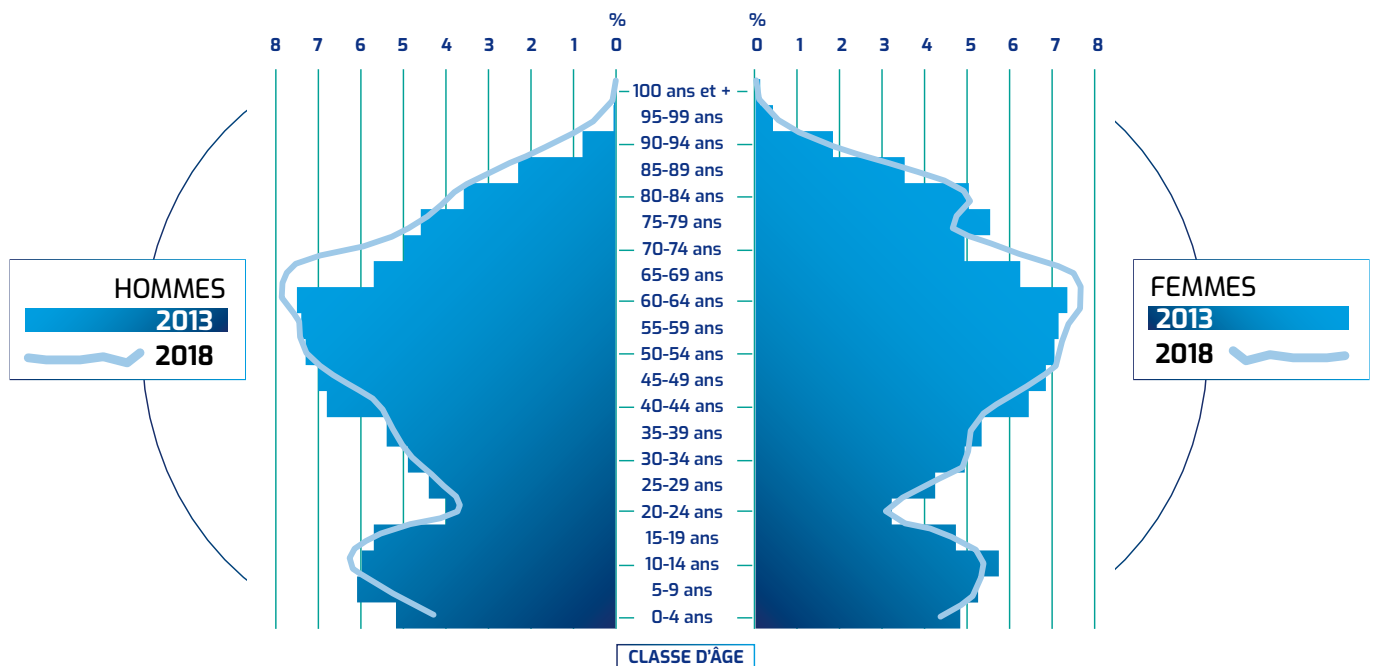
- Moins de 20 ans
- 20-39 ans
- 40-59 ans
- 60-74 ans
- 75 ans ou plus

17,5% Pourcentage Effectif  
8990



Source: Insee RP2018 - Exploitation: ORS Centre-Val de Loire

## Pyramide des âges CC Loches Sud Touraine



Source : Insee RP 2013-2018 - Exploitation : ORS Centre-Val de Loire

## Indicateurs socio-démographiques



Revenus nets imposables moyens annuels par foyer fiscal (2017)

<b>Loches Sud Touraine</b>	<b>22 169 €</b>
Indre-et-Loire	25 747 €
Centre-Val de Loire	25 104 €
France Hexagonale	27 155 €

Source : DGFIP - Exploitation : ORS Centre-Val de Loire



Part d'allocataires dont les ressources dépendent à 100 % des prestations sociales (31.12.2019)

<b>Loches Sud Touraine</b>	<b>9,4 %</b>
Indre-et-Loire	12,4 %
Centre-Val de Loire	12,8 %
France Hexagonale	14,4 %

Source : Cnaf, CCMSA - Exploitation : ORS Centre-Val de Loire



Part de foyers fiscaux non imposés (2017)

<b>Loches Sud Touraine</b>	<b>65,6 %</b>
Indre-et-Loire	56,6 %
Centre-Val de Loire	56,7 %
France Hexagonale	55,7 %

Source : DGFIP - Exploitation : ORS Centre-Val de Loire



Nombre et part des jeunes de 25-34 ans pas ou peu diplômés (2018)

<b>Loches Sud Touraine</b>	<b>552</b>	<b>12,2 %</b>
Indre-et-Loire	6 433	10,1 %
Centre-Val de Loire	35 359	13,4 %
France Hexagonale	903 154	12,4 %

Source : Insee RP 2018 - Exploitation : ORS Centre-Val de Loire

# ENVIRONNEMENT

## AIR

**NO<sub>2</sub>**

DIOXYDE  
D'AZOTE

moyenne annuelle sur  
le territoire (2019)  
valeur limite = 40 µm/m<sup>3</sup>

**6** µm/m<sup>3</sup>

**O<sub>3</sub>**

OZONE

nombre de jours dépassant 120 µm/m<sup>3</sup>  
en O<sub>3</sub> sur le territoire (2019)  
valeur limite = 25 jours par an

**16** JOURS

**PM<sub>10</sub>**

PARTICULES  
FINES <10 µm

moyenne annuelle sur  
le territoire (2019)  
valeur limite = 40 µm/m<sup>3</sup>

**15** µm/m<sup>3</sup>

nombre de jours dépassant 50 µm/m<sup>3</sup>  
en PM<sub>10</sub> sur le territoire (2019)  
valeur limite = 35 jours par an

**0** JOUR

Source : Atlas Air Climat Energie - Lig'Air - OREGES - Exploitation : ORS Centre-Val de Loire



## HABITAT

Part de résidences principales  
suroccupées (2017)



<b>Loches Sud Touraine</b>	<b>3,1%</b>
Indre-et-Loire	7,8%
Centre-Val de Loire	6,1%
France Hexagonale	9,7%

Part de résidences principales  
datant d'avant 1946 (2018)



<b>Loches Sud Touraine</b>	<b>43,2%</b>
Indre-et-Loire	22,4%
Centre-Val de Loire	25,6%
France Hexagonale	22,7%

Source : Insee RP 2017 - Exploitation : ORS Centre-Val de Loire

Source : Insee RP 2018 - Exploitation : ORS Centre-Val de Loire



## DÉPLACEMENT DOMICILE-TRAVAIL 2018

### Loches Sud Touraine

Voiture, camion,  
fourgonnette

**82,3%**

Indre-et-Loire 76,6%

Centre-Val de Loire 79,2%

France Hexagonale 70,1%

Pas de transport

**7,0%**

Indre-et-Loire 4,4%

Centre-Val de Loire 4,6%

France Hexagonale 4,2%

Marche à pied

**5,6%**

Indre-et-Loire 5,4%

Centre-Val de Loire 5,3%

France Hexagonale 6,1%

Transports en commun

**2,2%**

Indre-et-Loire 9,2%

Centre-Val de Loire 7,5%

France Hexagonale 15,4%

Deux-roues motorisé

**1,6%**

Indre-et-Loire 1,4%

Centre-Val de Loire 1,2%

France Hexagonale 1,8%

Vélo

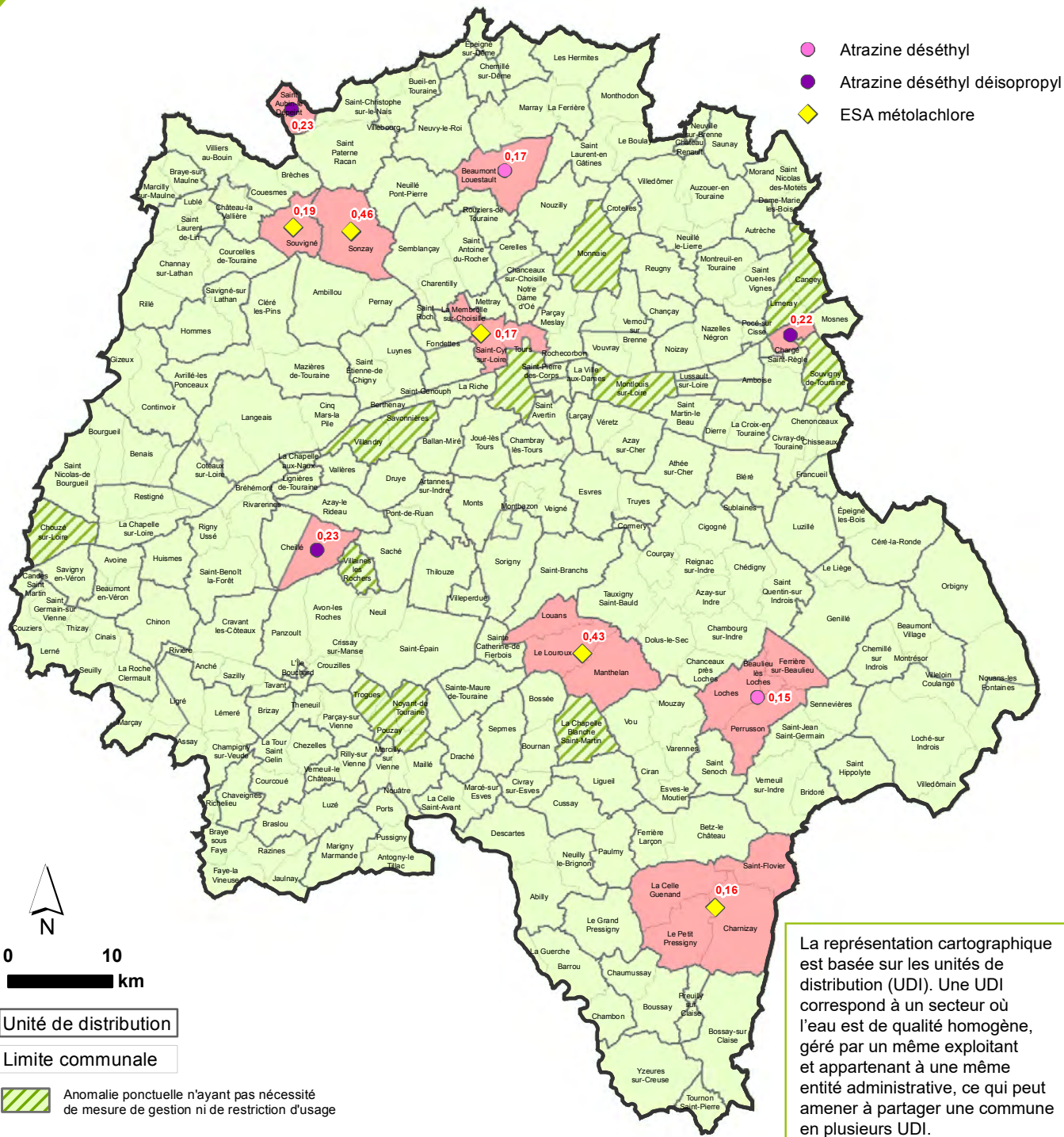
**1,3%**

Indre-et-Loire 2,9%

Centre-Val de Loire 2,2%

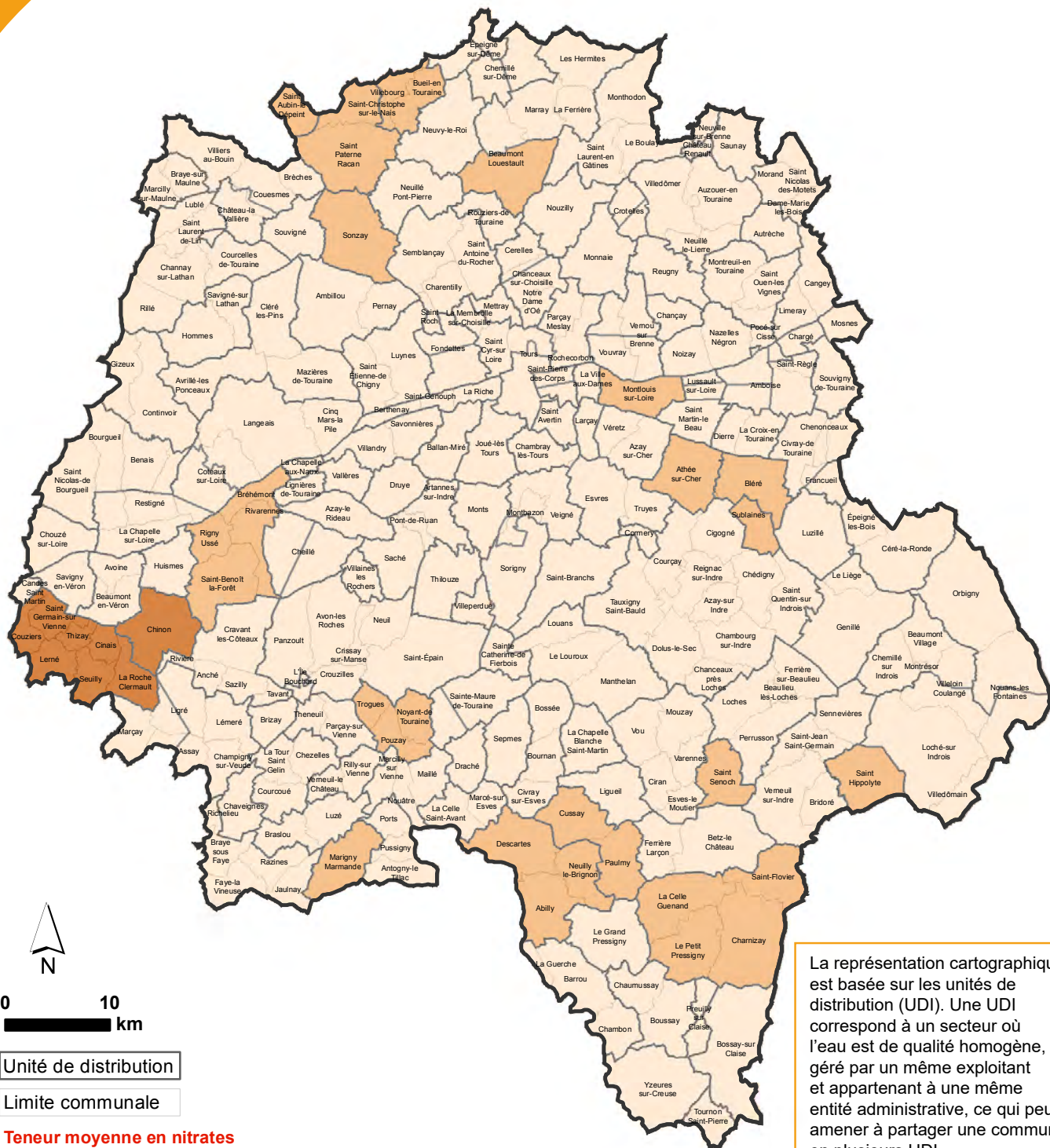
France Hexagonale 2,3%

Source : Insee RP 2018 - Exploitation : ORS Centre-Val de Loire



# LES TENEURS MOYENNES EN NITRATES DANS LES EAUX DISTRIBUÉES

en Indre-et-Loire  
en 2019



La représentation cartographique est basée sur les unités de distribution (UDI). Une UDI correspond à un secteur où l'eau est de qualité homogène, géré par un même exploitant et appartenant à une même entité administrative, ce qui peut amener à partager une commune en plusieurs UDI.


Teneur moyenne en nitrates	Nombre d'unités de distribution	Population concernée
≤ 25 mg/l	136	555854
De 25 à 40 mg/l inclus	17	40082
De 40 à 50 mg/l inclus	2	10575
> 50 mg/l	0	0

# MORTALITÉ


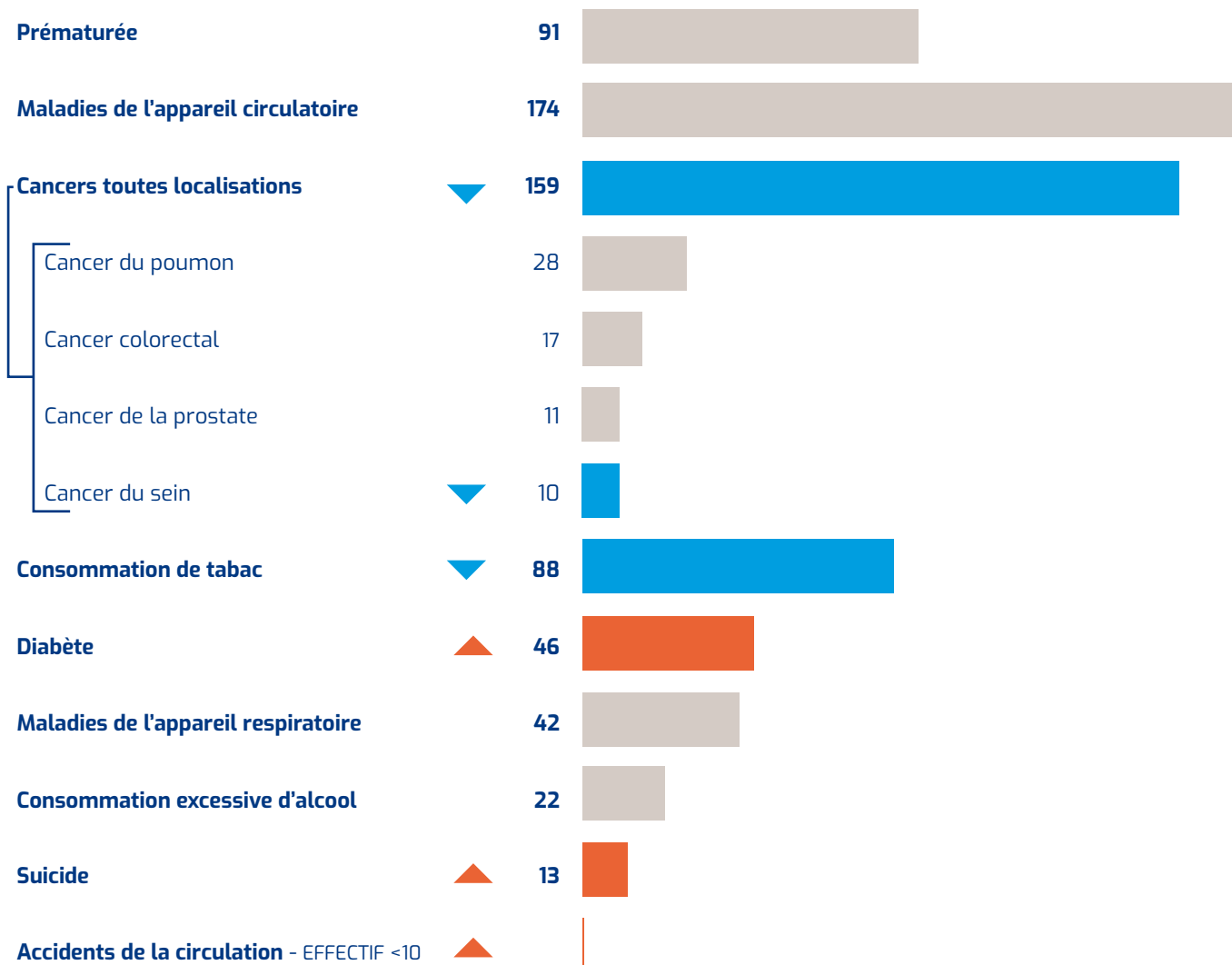


NOMBRE DE DÉCÈS PAR AN EN MOYENNE (2008-2016) **634** (CC Loches Sud Touraine)

## TAUX COMPARATIF DE MORTALITÉ (TCM) POUR 100 000 HABITANTS



## NOMBRE DE DÉCÈS PAR AN EN MOYENNE (2008-2016)



Sources : Inserm CépiDC, Insee - Exploitation : ORS Centre-Val de Loire

# ADMISSION EN AFFECTION DE LONGUE DURÉE



NOMBRE DE NOUVELLES ADMISSIONS EN ALD PAR AN EN MOYENNE (2017-2019) **1731**

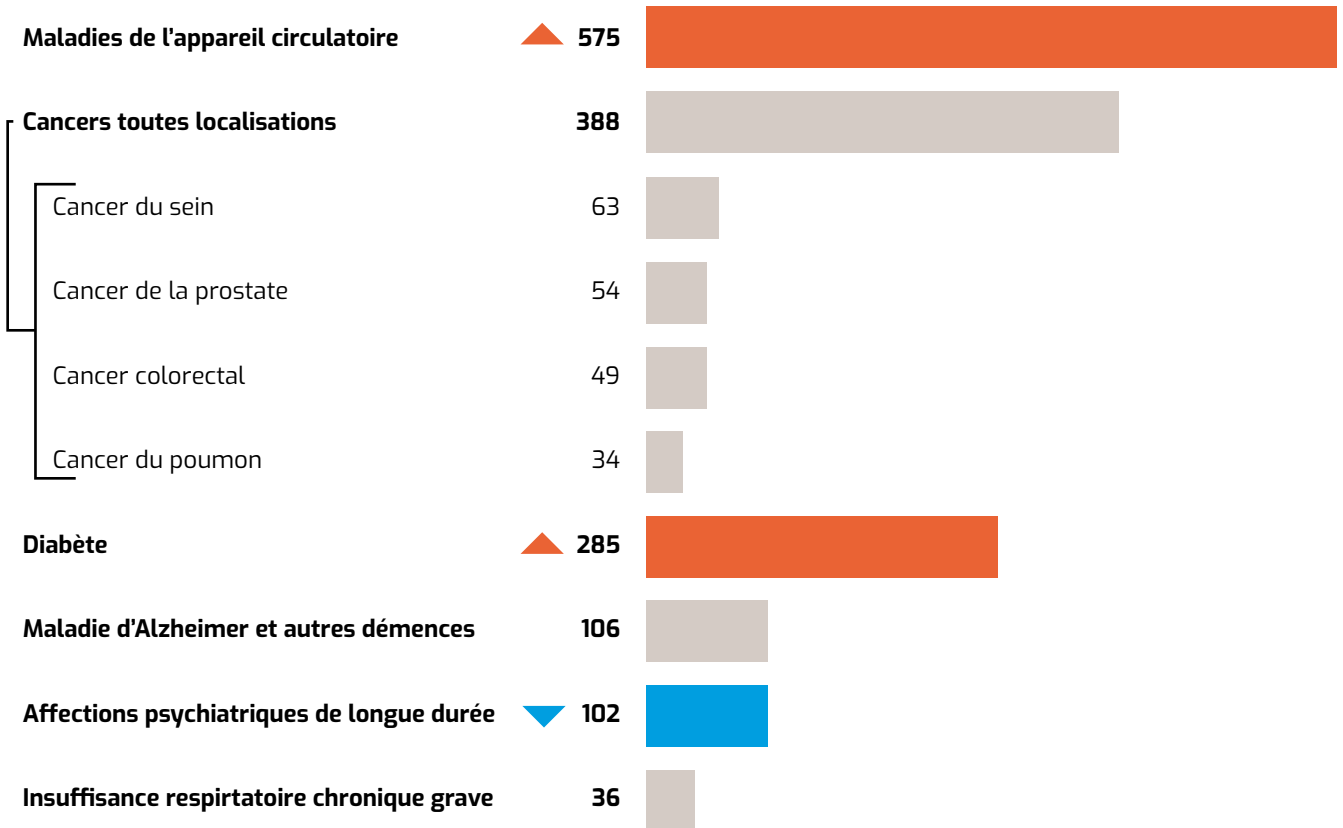
Nombre total de personnes prises en charge pour une ALD en 2019

<b>CC Loches Sud Touraine</b>	<b>14 492</b>
Indre-et-Loire	138 451
CVDL	627 063
France hexagonale	15 092 300

## TAUX COMPARATIF DE NOUVELLES ADMISSIONS EN ALD POUR 100 000 HABITANTS



## NOMBRE DE NOUVELLES ADMISSIONS EN ALD PAR AN EN MOYENNE (2017-2019)



▲ SURMORBIDITÉ SIGNIFICATIVE PAR RAPPORT À LA FRANCE HEXAGONALE  
 ▼ SOUS-MORBIDITÉ SIGNIFICATIVE PAR RAPPORT À LA FRANCE HEXAGONALE

Sources : CnamTS, CCMSA, CNRSI, Insee - Exploitation : ORS Centre-Val de Loire

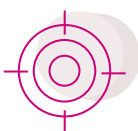
# RECOURS AUX MÉDECINS GÉNÉRALISTES



Taux standardisés sur l'âge pour 100 bénéficiaires ayant eu au moins une consommation de soins<sup>1</sup> au cours de la période 2017-2019\*

<b>CC Loches Sud Touraine</b>	<b>83,2%</b>
Indre-et-Loire	83,1%
CVDL	79,9%
France hexagonale	80,8%

## PRÉVENTION



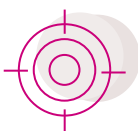
Pourcentage des femmes bénéficiaires de 50 à 75 ans ayant participé au dépistage organisé du cancer du sein au cours de la période 2018-2019\*

<b>CC Loches Sud Touraine</b>	<b>56,5%</b>
Indre-et-Loire	63,0%
CVDL	59,5%
France hexagonale	52,0%



Pourcentage des femmes bénéficiaires de 25 à 65 ans ayant réalisé un frottis au cours de la période 2017-2019\*

<b>CC Loches Sud Touraine</b>	<b>52,2%</b>
Indre-et-Loire	53,8%
CVDL	50,5%
France hexagonale	49,8%



Pourcentage de bénéficiaires de 50 à 74 ans ayant participé au dépistage organisé du cancer du colon-rectum au cours de la période 2018-2019\*

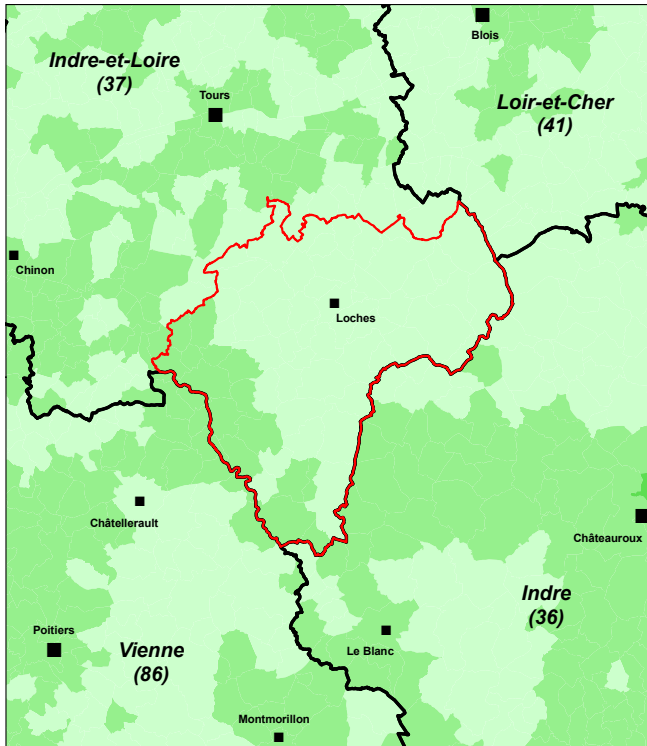
<b>CC Loches Sud Touraine</b>	<b>26,7%</b>
Indre-et-Loire	28,5%
CVDL	29,4%
France hexagonale	24,4%

1) Bénéficiaires ayant eu au moins une consommation de soins : bénéficiaires ayant eu au moins un remboursement (de consultations d'un professionnel de santé, de médicaments, d'actes biologiques, etc.) entre le 01/01/2017 et le 31/12/2019

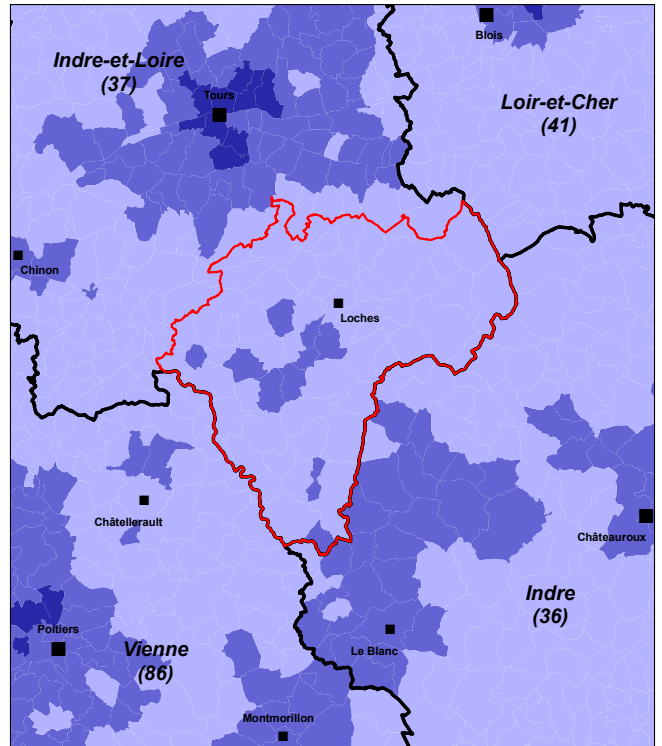
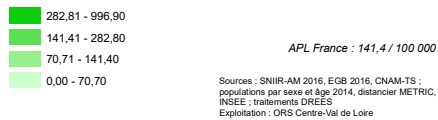
\* Source : SNDS-DCIRS - Exploitation : ORS Centre-Val de Loire



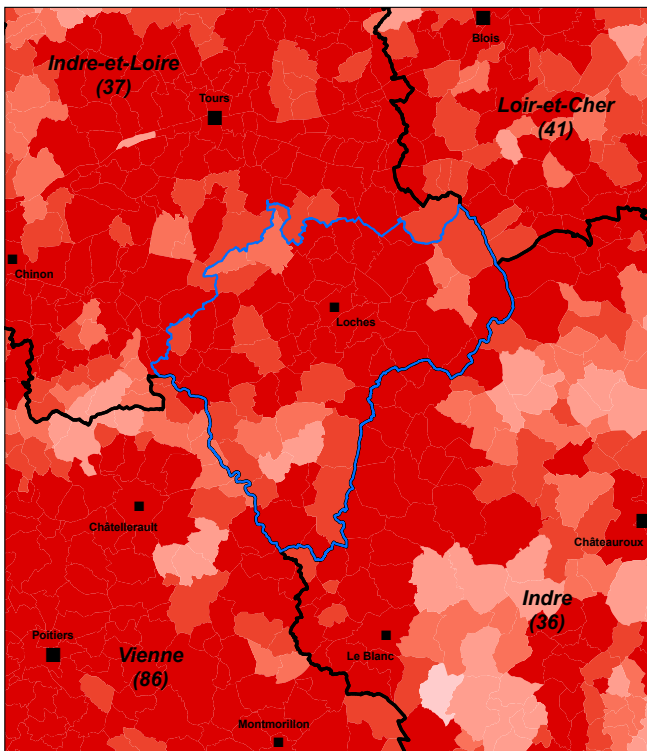
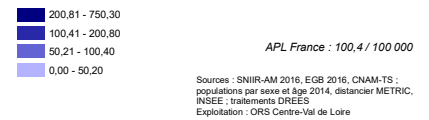
# OFFRE DE SOINS



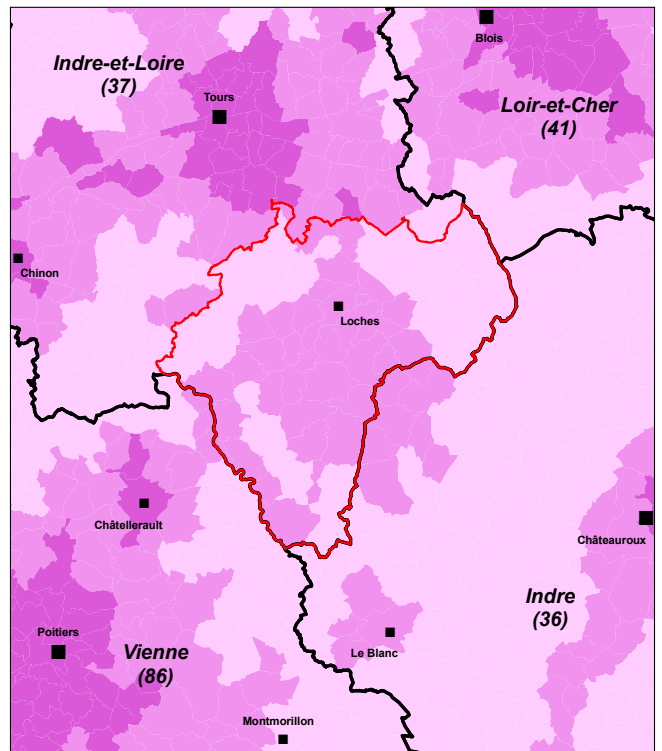
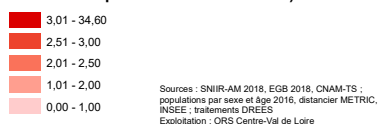
Indicateur d'accessibilité potentielle localisée (APL) 2016 aux infirmiers  
(en nombre d'ETP accessibles pour 100 000 habitants standardisés)



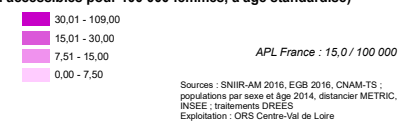
Indicateur d'accessibilité potentielle localisée (APL) 2016 aux masseurs-kinésithérapeutes  
(de moins de 65 ans en nombre d'ETP pour 100 000 habitant standardisés)



Indicateur d'accessibilité potentielle localisée (APL) 2018 aux médecins généralistes  
(en nombre de consultations/visites accessibles par habitant standardisé)



Indicateur d'accessibilité potentielle localisée (APL) 2016 aux sages-femmes de moins de 65 ans  
(en nombre d'équivalents-temps plein accessibles pour 100 000 femmes, à âge standardisé)



# COMPOSITION COMMUNALE DU TERRITOIRE

au 01/01/2021

37001 - Abilly

37016 - Azay-sur-Indre

37019 - Barrou

37020 - Beaulieu-lès-Loches

37023 - Beaumont-Village

37026 - Betz-le-Château

37028 - Bossay-sur-Claise

37029 - Bossée

37032 - Bournan

37033 - Boussay

37039 - Bridoré

37044 - La Celle-Guenand

37045 - La Celle-Saint-Avant

37048 - Chambon

37049 - Chambourg-sur-Indre

37053 - Chanceaux-près-Loches

37057 - La Chapelle-Blanche-Saint-Martin

37061 - Charnizay

37064 - Chaumussay

37066 - Chédigny

37069 - Chemillé-sur-Indrois

37078 - Ciran

37080 - Civray-sur-Esves

37083 - Cormery

37094 - Cussay

37097 - Dolus-le-Sec

37098 - Draché

37103 - Esves-le-Moutier

37107 - Ferrière-Larçon

37108 - Ferrière-sur-Beaulieu

37111 - Genillé

37113 - Le Grand-Pressigny

37114 - La Guerche

37115 - Descartes

37127 - Le Liège

37130 - Ligueil

37132 - Loches

37133 - Loché-sur-Indrois

37134 - Louans

37136 - Le Louroux

37143 - Manthelan

37145 - Marcé-sur-Esves

37157 - Montrésor

37162 - Mouzay

37168 - Neuilly-le-Brignon

37173 - Nouans-les-Fontaines

37177 - Orbigny

37181 - Paulmy

37183 - Perrusson

37184 - Le Petit-Pressigny

37189 - Preuilly-sur-Claise

37192 - Reignac-sur-Indre

37218 - Saint-Flovier

37221 - Saint-Hippolyte

37222 - Saint-Jean-Saint-Germain

37234 - Saint-Quentin-sur-Indrois

37238 - Saint-Senoche

37246 - Sennevières

37247 - Sepmes

37254 - Tauxigny-Saint-Bauld

37259 - Tournon-Saint-Pierre

37265 - Varennes

37269 - Verneuil-sur-Indre

37275 - Villedomain

37277 - Villeloin-Coulangé

37280 - Vou

37282 - Yzeures-sur-Creuse



**Directeur de publication** M. Laurent Habert - ARS Centre-Val de Loire  
**Rédactrice en chef** Mme Céline Leclerc - ORS Centre-Val de Loire  
**Comité de rédaction** Mme Claire Cherbonnet, M. Franck Geniteau - ORS Centre-Val de Loire  
**Conception graphique** J-Ph Germanaud - Orléans

**ORS Centre-Val de Loire**

📍 1 bis rue Porte Madeleine - 45000 Orléans

✉ 14 avenue de l'Hôpital CS 86709  
45067 Orléans Cedex 2

[www.orscentre.org](http://www.orscentre.org)