

CHIFFRES CLÉS



Le contrat local de santé (CLS) est un outil porté conjointement par l'agence régionale de santé (ARS) et une collectivité territoriale pour réduire les inégalités territoriales et sociales de santé. Il est l'expression des dynamiques locales partagées entre acteurs et partenaires sur le terrain pour mettre en œuvre des actions, au plus près des populations.

CARACTÉRISTIQUES SOCIO-DÉMOGRAPHIQUES

29 692

HABITANTS EN 2018

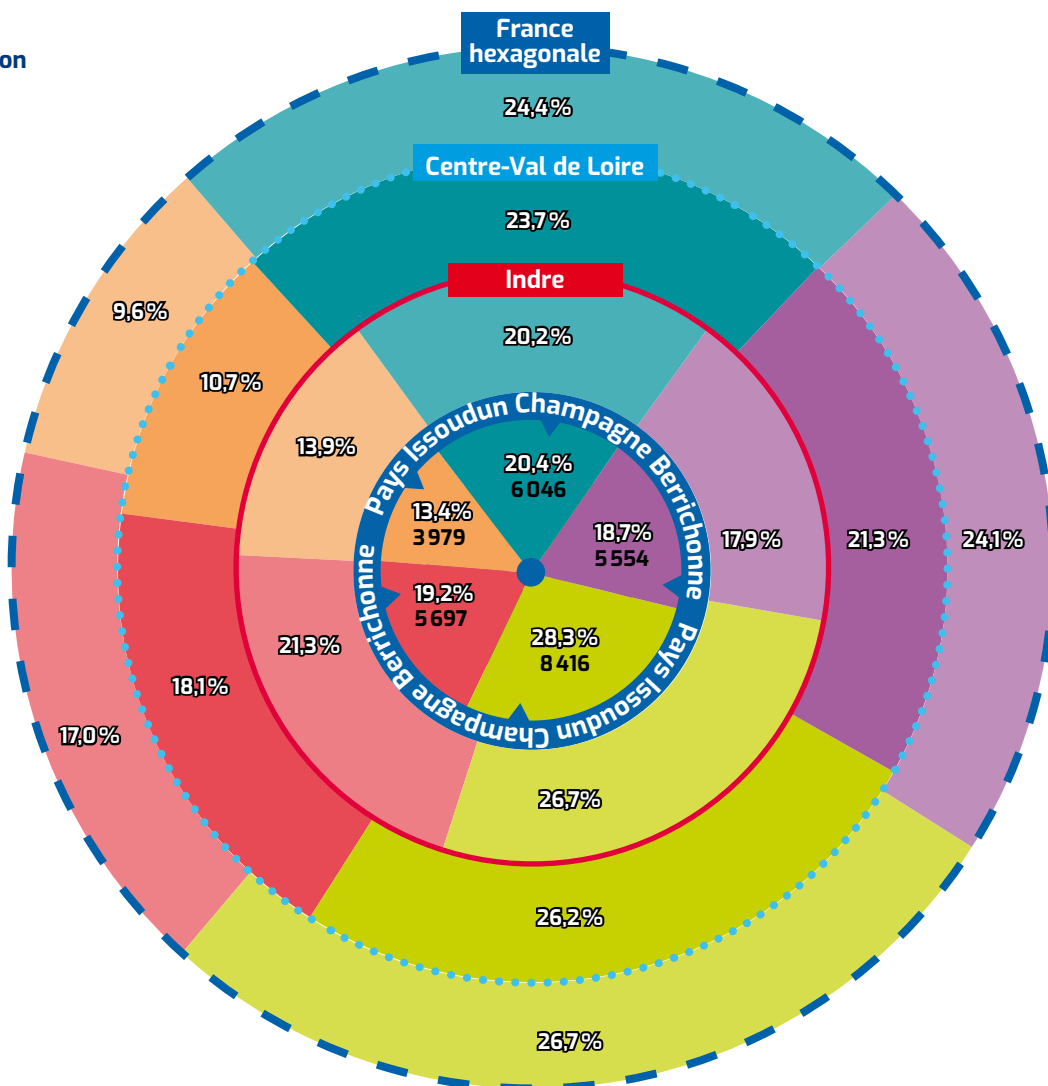
-0,99%

PAR AN SUR LA PÉRIODE 2013-2018

Pourcentage de population par tranche d'âge

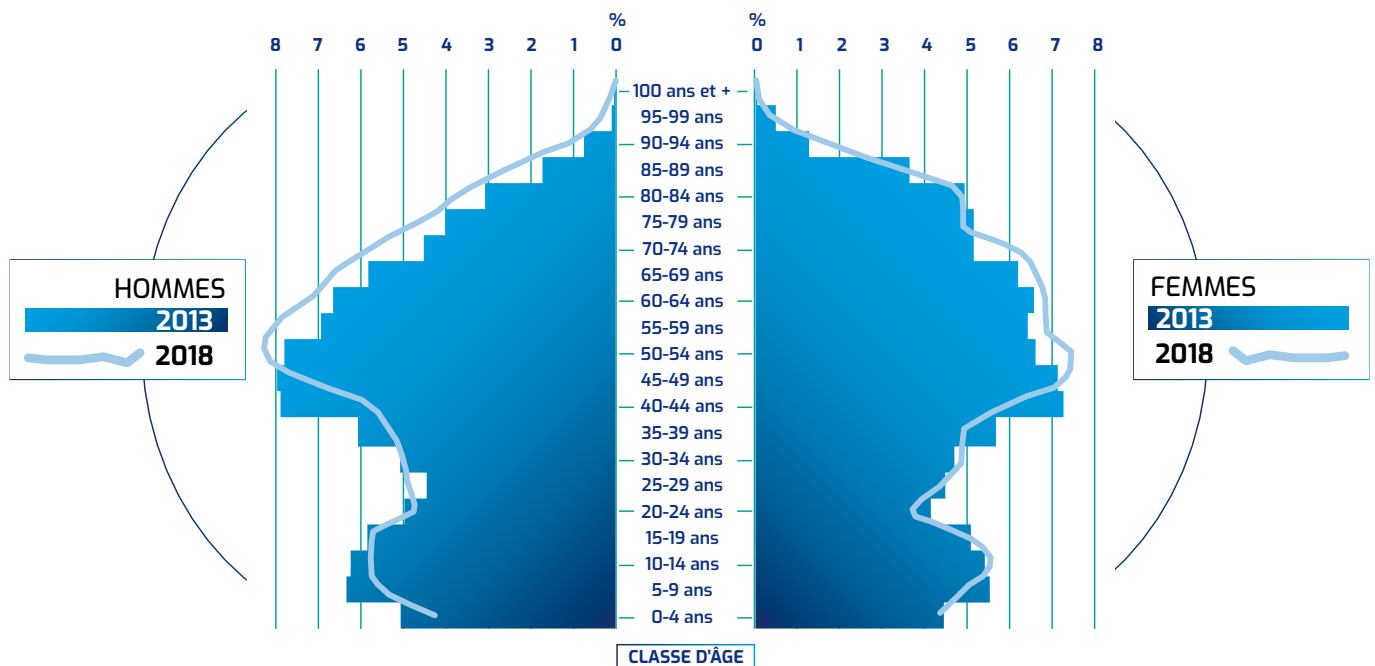
- Moins de 20 ans
- 20-39 ans
- 40-59 ans
- 60-74 ans
- 75 ans ou plus

18,7% Pourcentage Effectif



Source: Insee RP2018 - Exploitation: ORS Centre-Val de Loire

Pyramide des âges Pays Issoudun Champagne Berrichonne



Source : Insee RP 2013-2018 - Exploitation : ORS Centre-Val de Loire

Indicateurs socio-démographiques



Revenus nets imposables moyens annuels par foyer fiscal (2019)

Pays Issoudun Champagne Berrichonne	22 738 €
Indre	22 187 €
Centre-Val de Loire	25 732 €
France Hexagonale	27 941 €

Source : DGFIP - Exploitation : ORS Centre-Val de Loire



Part d'allocataires dont les ressources dépendent à 100 % des prestations sociales (31.12.2020)

Pays Issoudun Champagne Berrichonne	16,7 %
Indre	15,6 %
Centre-Val de Loire	13,8 %
France Hexagonale	15,3 %

Source : Cnaf, CCMSA - Exploitation : ORS Centre-Val de Loire



Part de foyers fiscaux non imposés (2019)

Pays Issoudun Champagne Berrichonne	52,3 %
Indre	54,1 %
Centre-Val de Loire	48,9 %
France Hexagonale	49,5 %

Source : DGFIP - Exploitation : ORS Centre-Val de Loire



Nombre et part des jeunes de 25-34 ans pas ou peu diplômés (2018)

Pays Issoudun Champagne Berrichonne	406	14,7 %
Indre	10 900	14,4 %
Centre-Val de Loire	35 359	13,4 %
France Hexagonale	903 154	12,4 %

Source : Insee RP 2018 - Exploitation : ORS Centre-Val de Loire

ENVIRONNEMENT

AIR

NO₂

DIOXYDE D'AZOTE

moyenne annuelle sur le territoire (2019)
valeur limite = 40 µm/m³

CC DU PAYS D'ISSOUDUN	5 µm/m ³
CC CHAMPAGNE BOISCHAUTS	6 µm/m ³

O₃

OZONE

nombre de jours dépassant 120 µm/m³ en O₃ sur le territoire (2019)
valeur limite = 25 jours par an

CC DU PAYS D'ISSOUDUN	15 jours
CC CHAMPAGNE BOISCHAUTS	15 jours

PM₁₀

PARTICULES FINES <10 µm

moyenne annuelle sur le territoire (2019)
valeur limite = 40 µm/m³

CC DU PAYS D'ISSOUDUN	15 µm/m ³
CC CHAMPAGNE BOISCHAUTS	15 µm/m ³

nombre de jours dépassant 50 µm/m³ en PM₁₀ sur le territoire (2019)
valeur limite = 35 jours par an

CC DU PAYS D'ISSOUDUN	0 jour
CC CHAMPAGNE BOISCHAUTS	0 jour

Source : Atlas Air Climat Energie - Lig'Air - OREGES - Exploitation : ORS Centre-Val de Loire



HABITAT

Part de résidences principales suroccupées (2017)



CC du Pays Issoudun	4,1%
CC Champagne Boischauds	2,3%
Indre	3,4%
Centre-Val de Loire	6,1%
France entière	9,7%

Part de résidences principales datant d'avant 1946 (2018)



Pays Issoudun Champagne Berrichonne	37,4%
Indre	34,5%
Centre-Val de Loire	25,1%
France Hexagonale	22,2%

Source : Insee RP 2017 - Exploitation : ORS Centre-Val de Loire

Source : Insee RP 2018 - Exploitation : ORS Centre-Val de Loire



DÉPLACEMENT DOMICILE-TRAVAIL 2018

Pays Issoudun Champagne Berrichonne

Voiture, camion, fourgonnette

84,1%	Indre 82,2%	Centre-Val de Loire 79,2%	France Hexagonale 70,1%
--------------	-------------	---------------------------	-------------------------

Marche à pied

6,9%	Indre 6,2%	Centre-Val de Loire 5,3%	France Hexagonale 6,1%
-------------	------------	--------------------------	------------------------

Pas de transport

5,2%	Indre 6,3%	Centre-Val de Loire 4,6%	France Hexagonale 4,2%
-------------	------------	--------------------------	------------------------

Vélo

1,5%	Indre 1,6%	Centre-Val de Loire 2,2%	France Hexagonale 2,3%
-------------	------------	--------------------------	------------------------

Transports en commun

1,4%	Indre 2,7%	Centre-Val de Loire 7,5%	France Hexagonale 15,4%
-------------	------------	--------------------------	-------------------------

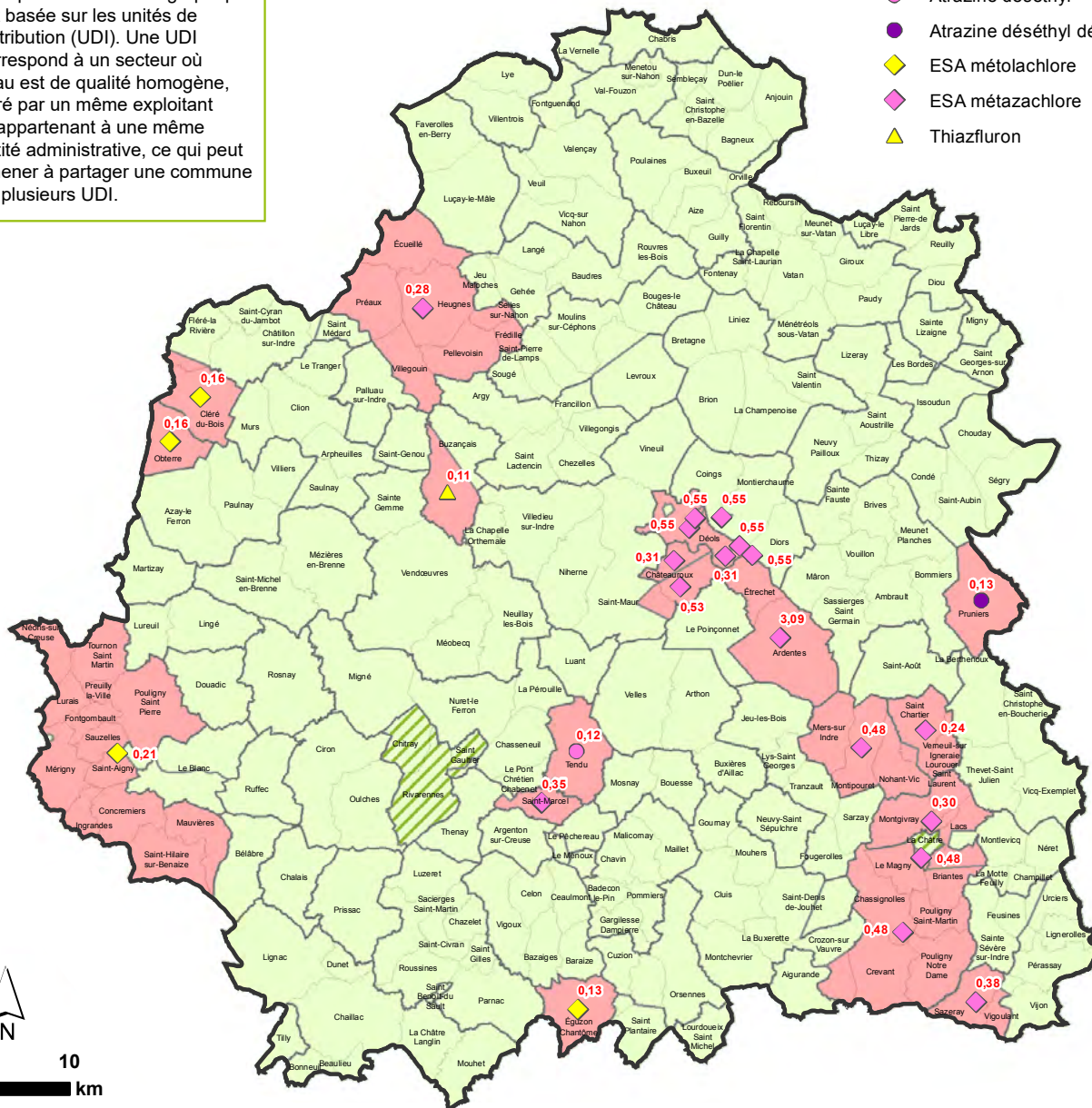
Deux-roues motorisé

0,9%	Indre 1,1%	Centre-Val de Loire 1,2%	France Hexagonale 1,8%
-------------	------------	--------------------------	------------------------

Source : Insee RP 2018 - Exploitation : ORS Centre-Val de Loire


La représentation cartographique est basée sur les unités de distribution (UDI). Une UDI correspond à un secteur où l'eau est de qualité homogène, géré par un même exploitant et appartenant à une même entité administrative, ce qui peut amener à partager une commune en plusieurs UDI.

- Atrazine déséthyl
- Atrazine déséthyl déisopropyl
- ◆ ESA métolachlore
- ◆ ESA métazachlore
- ▲ Thiazfluron



Unité de distribution

Limite communale

 Anomalie ponctuelle n'ayant pas nécessité de mesure de gestion ni de restriction d'usage

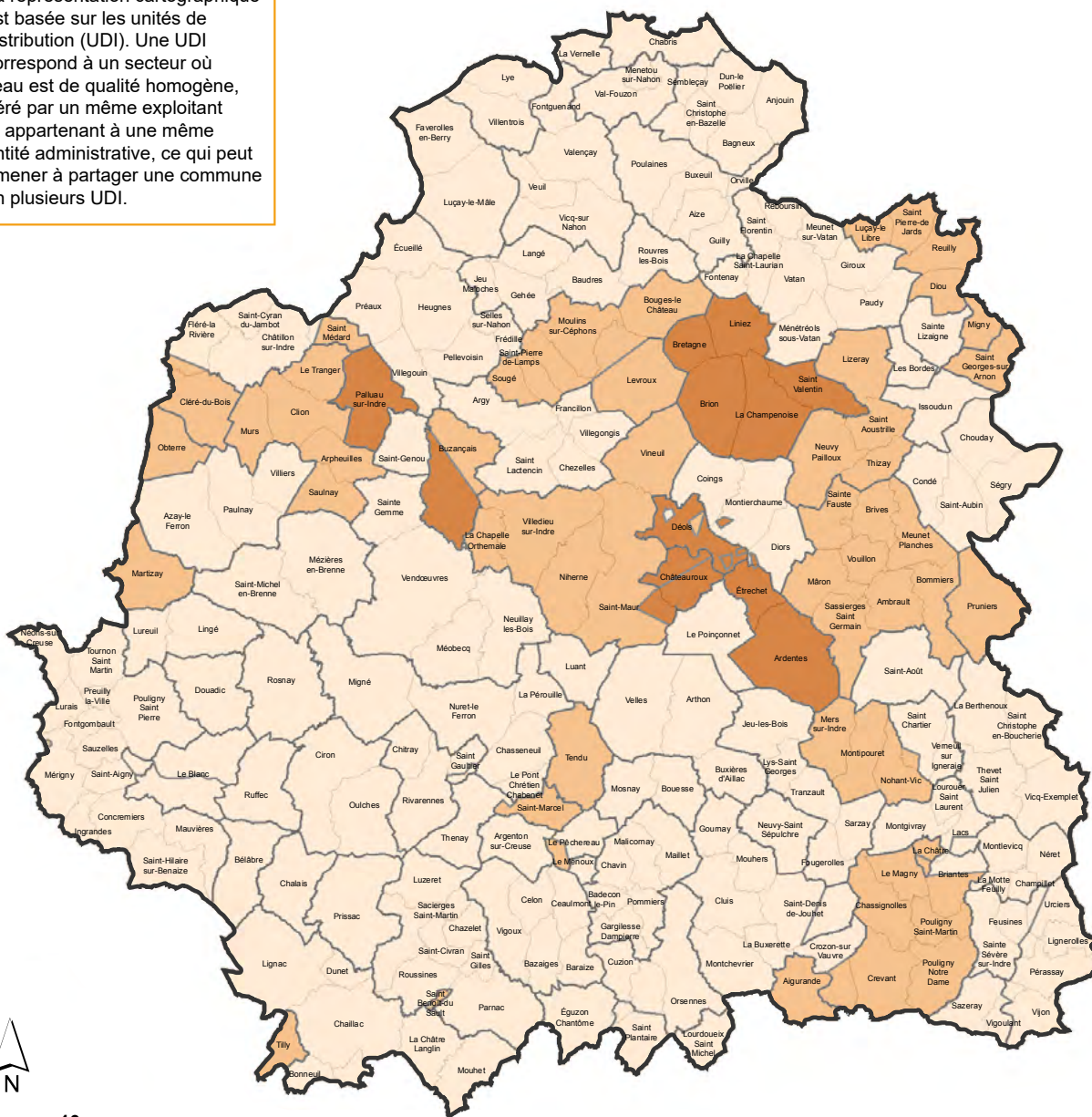
Teneur maximale en pesticides (µg/l)

	Nombre d'unités de distribution	Population concernée
Conformité (teneur < à 0.1 µg/l)	77	141633
Non conformité ponctuelle	3	6507
Non conformité confirmée	24	83036

LES TENEURS MOYENNES EN NITRATES DANS LES EAUX DISTRIBUÉES

dans l'Indre
en 2019

La représentation cartographique est basée sur les unités de distribution (UDI). Une UDI correspond à un secteur où l'eau est de qualité homogène, géré par un même exploitant et appartenant à une même entité administrative, ce qui peut amener à partager une commune en plusieurs UDI.



0 10
km

Unité de distribution

Limite communale

Teneur moyenne en nitrates

Teneur moyenne en nitrates	Nombre d'unités de distribution	Population concernée
≤ 25 mg/l	66	125747
De 25 à 40 mg/l inclus	27	43936
De 40 à 50 mg/l inclus	11	61493
> 50 mg/l	0	0

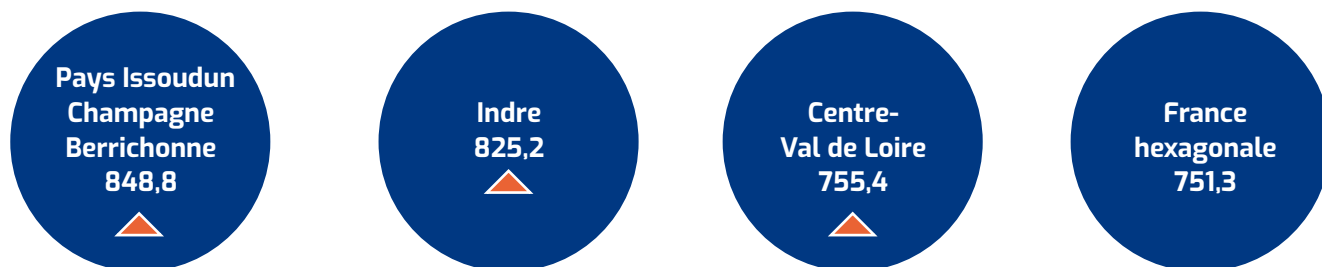
MORTALITÉ




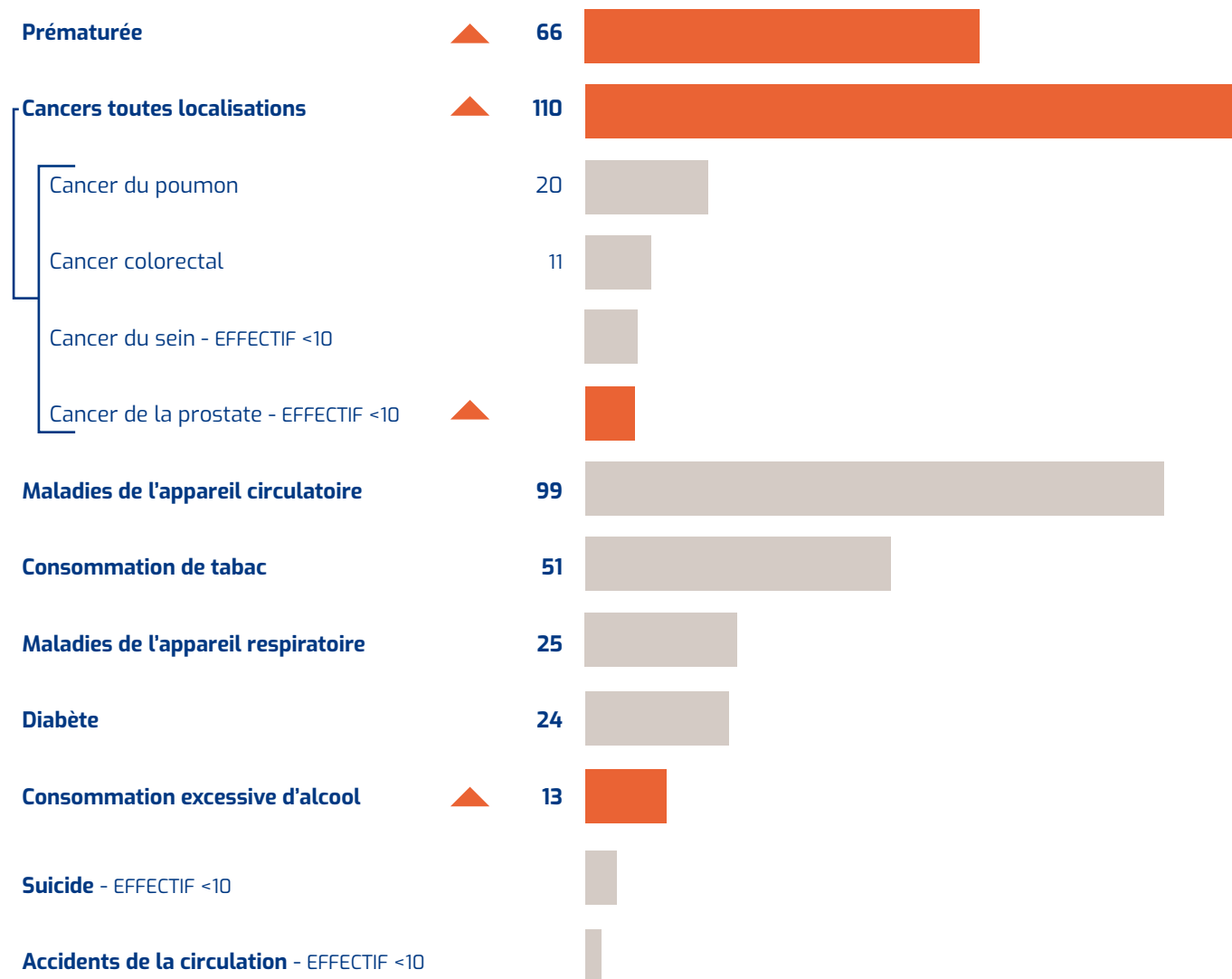
NOMBRE DE DÉCÈS PAR AN EN MOYENNE (2009-2017) **392**

(Pays Issoudun Champagne Berrichonne)

TAUX COMPARATIF DE MORTALITÉ (TCM) POUR 100 000 HABITANTS



NOMBRE DE DÉCÈS PAR AN EN MOYENNE (2009-2017)



Sources : Inserm CépiDC, Insee - Exploitation : ORS Centre-Val de Loire

ADMISSION EN AFFECTION DE LONGUE DURÉE



NOMBRE DE NOUVELLES ADMISSIONS EN ALD PAR AN EN MOYENNE (2017-2019)

889

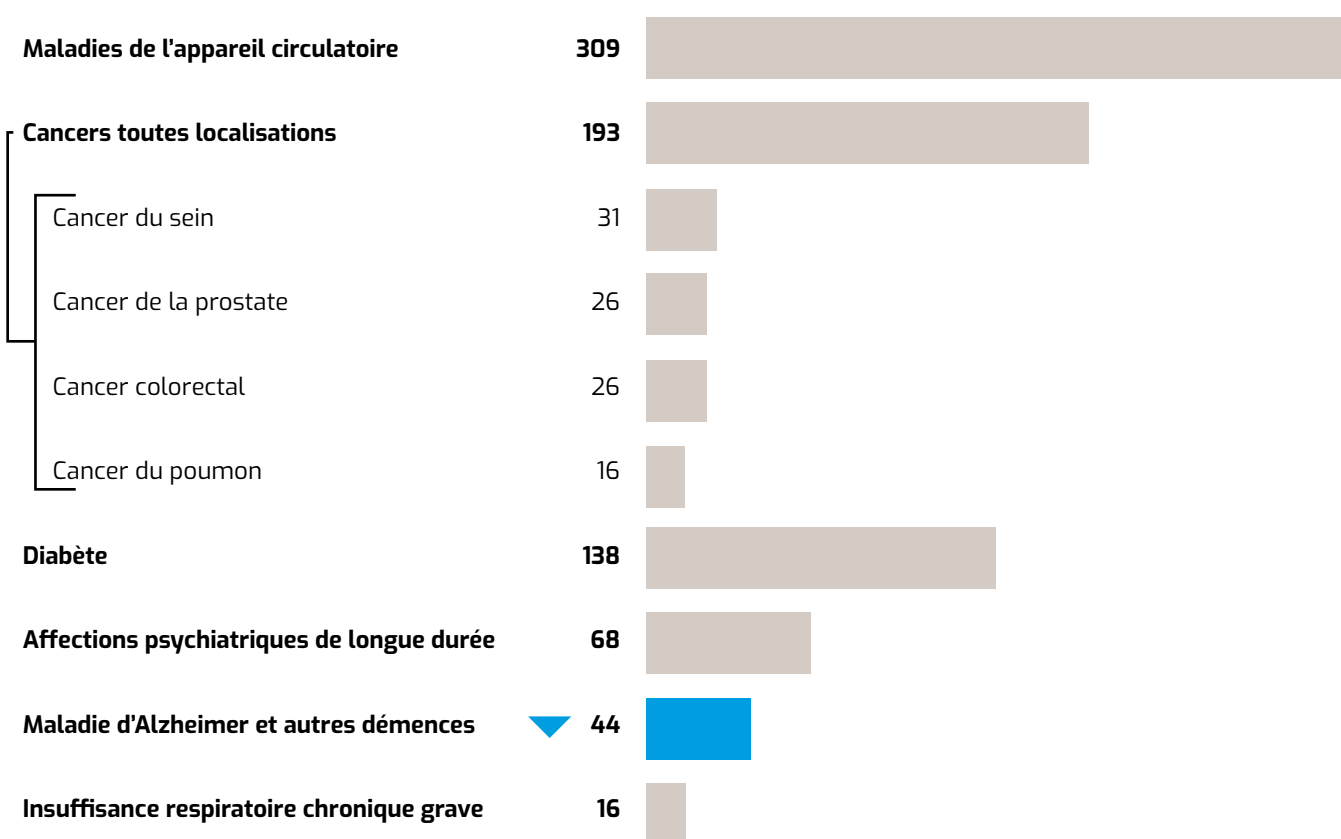
Nombre total de personnes prises en charge pour une ALD en 2020

Pays Issoudun Champagne Berrichonne	8 562
Indre	68 134
CVDL	650 085
France hexagonale	15 691 614

TAUX COMPARATIF DE NOUVELLES ADMISSIONS EN ALD POUR 100 000 HABITANTS



NOMBRE DE NOUVELLES ADMISSIONS EN ALD PAR AN EN MOYENNE (2017-2019)



▲ SURMORBIDITÉ SIGNIFICATIVE	▼ SOUS-MORBIDITÉ SIGNIFICATIVE
PAR RAPPORT À LA FRANCE HEXAGONALE	PAR RAPPORT À LA FRANCE HEXAGONALE

Sources : CnamTS, CCMSA, CNRSI, Insee - Exploitation : ORS Centre-Val de Loire

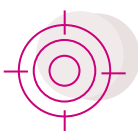
RECOURS AUX MÉDECINS GÉNÉRALISTES



Taux standardisés sur l'âge pour 100 bénéficiaires ayant eu au moins une consommation de soins¹ au cours de la période 2017-2019*

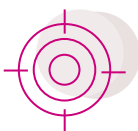
Pays Issoudun Champagne Berrichonne	71,8%
Indre	78,8%
CVDL	79,9%
France hexagonale	80,8%

PRÉVENTION



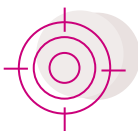
Pourcentage des femmes bénéficiaires de 50 à 75 ans ayant participé au dépistage organisé du cancer du sein au cours de la période 2018-2019*

Pays Issoudun Champagne Berrichonne	56,9%
Indre	56,1%
CVDL	59,5%
France hexagonale	52,0%



Pourcentage des femmes bénéficiaires de 25 à 65 ans ayant réalisé un frottis au cours de la période 2017-2019*

Pays Issoudun Champagne Berrichonne	47,6%
Indre	48,5%
CVDL	50,5%
France hexagonale	49,8%



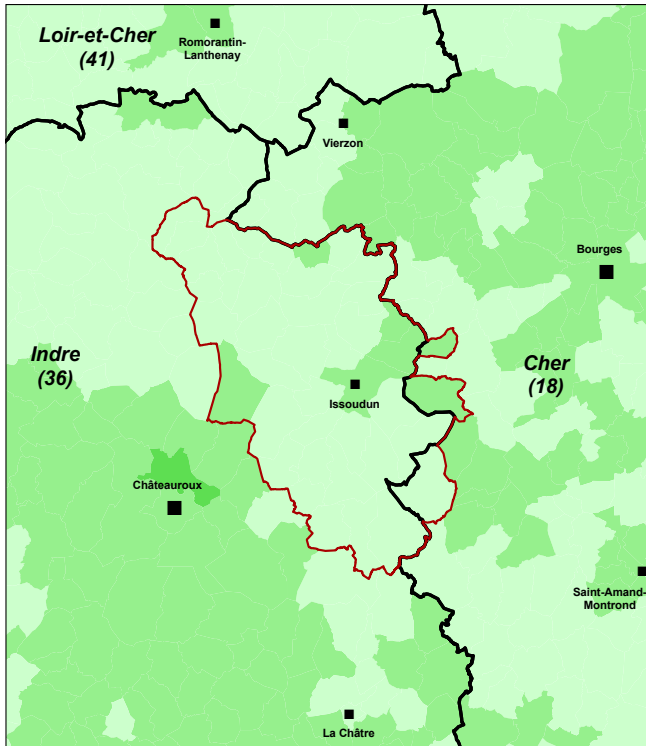
Pourcentage de bénéficiaires de 50 à 74 ans ayant participé au dépistage organisé du cancer du colon-rectum au cours de la période 2018-2019*

Pays Issoudun Champagne Berrichonne	28,8%
Indre	28,6%
CVDL	29,4%
France hexagonale	24,4%


1) Bénéficiaires ayant eu au moins une consommation de soins : bénéficiaires ayant eu au moins un remboursement (de consultations d'un professionnel de santé, de médicaments, d'actes biologiques, etc.) entre le 01/01/2017 et le 31/12/2019

* Source : SNDS-DCIRS - Exploitation : ORS Centre-Val de Loire

OFFRE DE SOINS

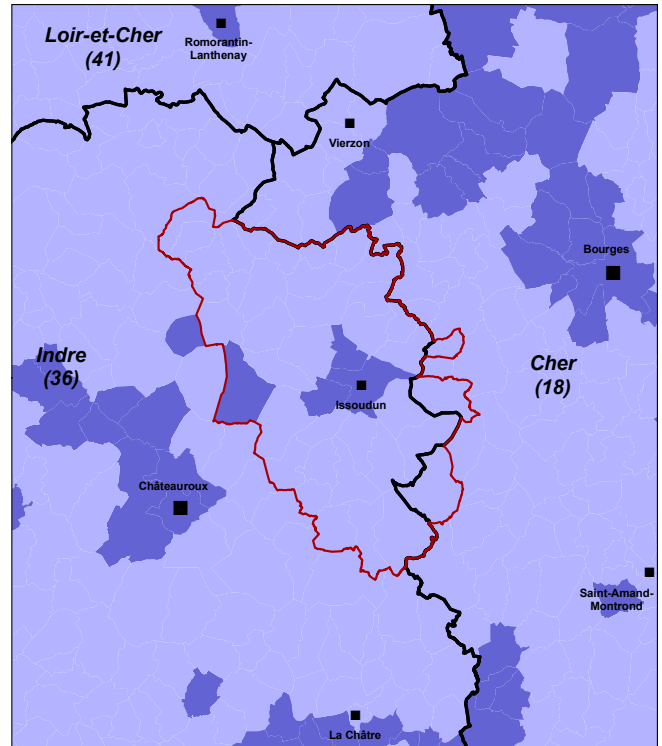


Indicateur d'accessibilité potentielle localisée (APL) 2016 aux infirmiers
(en nombre d'ETP accessibles pour 100 000 habitants standardisés)

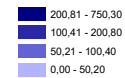


APL France : 141,4 / 100 000

Sources : SNIR-AM 2016, EGB 2016, CNAM-TS : populations par sexe et âge 2014, distancier METRIC, INSEE ; traitements DREES
Exploitation : ORS Centre-Val de Loire

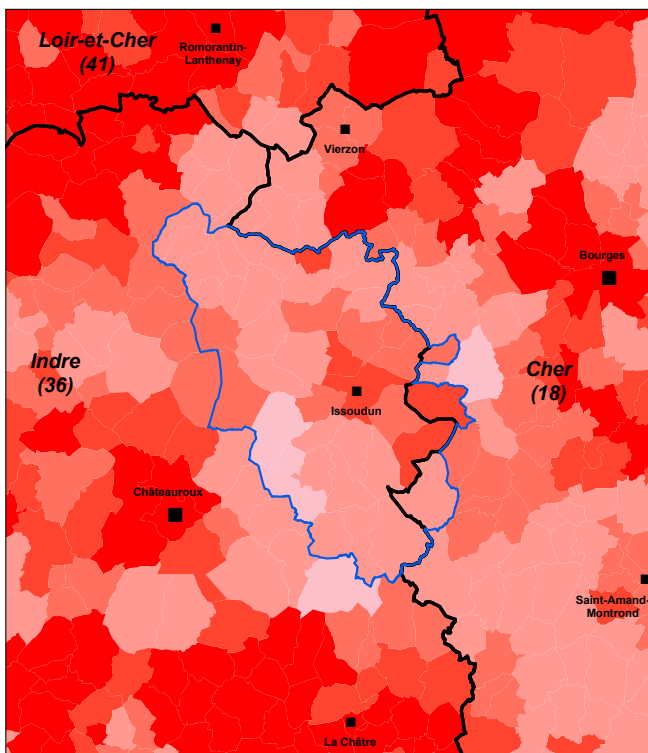


Indicateur d'accessibilité potentielle localisée (APL) 2016 aux masseurs-kinésithérapeutes
(de moins de 65 ans en nombre d'ETP pour 100 000 habitant standardisés)

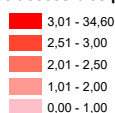


APL France : 100,4 / 100 000

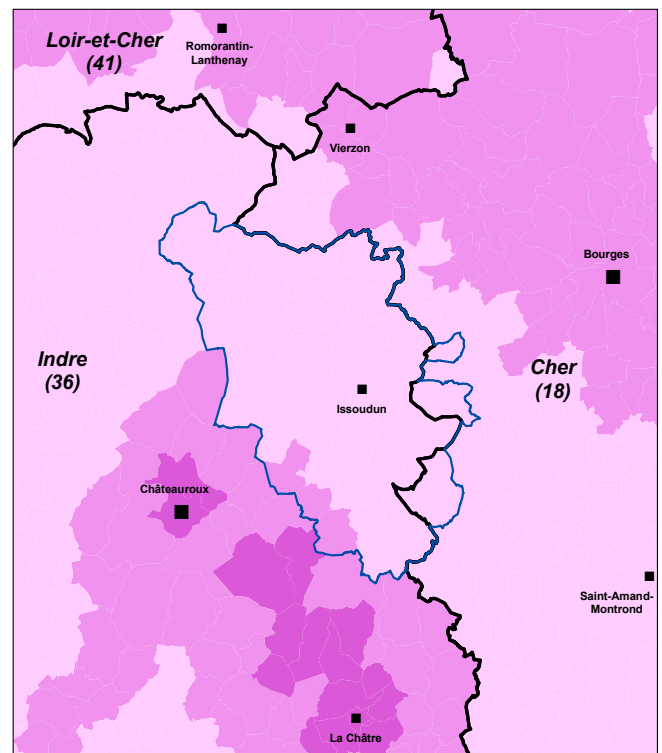
Sources : SNIR-AM 2016, EGB 2016, CNAM-TS : populations par sexe et âge 2014, distancier METRIC, INSEE ; traitements DREES
Exploitation : ORS Centre-Val de Loire



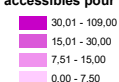
Indicateur d'accessibilité potentielle localisée (APL) 2018 aux médecins généralistes
(en nombre de consultations/visites accessibles par habitant standardisé)



Sources : SNIR-AM 2018, EGB 2018, CNAM-TS : populations par sexe et âge 2016, distancier METRIC, INSEE ; traitements DREES
Exploitation : ORS Centre-Val de Loire



Indicateur d'accessibilité potentielle localisée (APL) 2016 aux sages-femmes de moins de 65 ans
(en nombre d'équivalents-temps plein accessibles pour 100 000 femmes, à âge standardisé)



APL France : 15,0 / 100 000

Sources : SNIR-AM 2016, EGB 2016, CNAM-TS : populations par sexe et âge 2014, distancier METRIC, INSEE ; traitements DREES
Exploitation : ORS Centre-Val de Loire

COMPOSITION COMMUNALE DU TERRITOIRE

au 01/01/2021

18055 - Chârost

18065 - Chezal-Benoît

18198 - Saint-Ambroix

36002 - Aize

36003 - Ambrault

36019 - Bommiers

36021 - Les Bordes

36027 - Brives

36029 - Buxeuil

36037 - La Champenoise

36041 - La Chapelle-Saint-Laurian

36052 - Chouday

36059 - Condé

36065 - Diou

36075 - Fontenay

36083 - Giroux

36085 - Guilly

36088 - Issoudun

36097 - Liniez

36098 - Lizeray

36102 - Luçay-le-Libre

36116 - Ménétréols-sous-Vatan

36121 - Meunet-Planches

36122 - Meunet-sur-Vatan

36125 - Migny

36140 - Neuvy-Pailloux

36152 - Paudy

36169 - Pruniers

36170 - Reboursin

36171 - Reuilly

36179 - Saint-Aoustrille

36181 - Saint-Aubin

36190 - Sainte-Fauste

36191 - Saint-Florentin

36195 - Saint-Georges-sur-Arnon

36199 - Sainte-Lizaigne

36205 - Saint-Pierre-de-Jards

36209 - Saint-Valentin

36215 - Ségry

36222 - Thizay

36230 - Vatan

36248 - Vouillon



Directeur de publication M. Laurent Habert - ARS Centre-Val de Loire
Rédactrice en chef Mme Céline Leclerc - ORS Centre-Val de Loire
Comité de rédaction Mme Claire Cherbonnet, M. Franck Geniteau - ORS Centre-Val de Loire
Conception graphique J-Ph Germanaud - Orléans

ORS Centre-Val de Loire

📍 1 bis rue Porte Madeleine - 45000 Orléans
✉️ 14 avenue de l'Hôpital CS 86709
45067 Orléans Cedex 2
www.orscentre.org